STRATEGIE ROZVOJE

MIKROREGION KOSÍŘSKO



ANALYTICKÁ + STRATEGICKÁ ČÁST

LUTÍN
DRAHANOVICE
SLATINICE
TĚŠETICE

HNĚVOTÍN
SLATINKY
LUBĚNICE
ÚSTÍN

ŘÍJEN 2001

PROSINEC 2001 - AKTUALIZACE

Poděkování všem starostkám, starostům obcí mikroregionu i dalším zúčastněným za jejich přístup a podíl při zpracování Strategie rozvoje mikroregionu Kosířsko.

ING.ARCH. IVETA TRTÍLKOVÁ
AG ATELIER II
NA BYSTŘIČCE 26, 779 00 OLOMOUC
IČO 466 155 47
OLOMOUC

Analytická část

1. Úvod
2. Vznik mikroregionu Kosířsko
3. Charakteristika území
4. Historie obcí mikroregionu
5. Obyvatelstvo
6. Územně plánovací dokumentace
7. Doprava a infrastruktura
8. Hospodářství
9. Ekonomická analýza
10. Občanská vybavenost
11. Cestovní ruch
12. Životní prostředí

Pasporty obcí
SWOT analýza

Strategická část

Řízení projektu

A/ Podpora podnikání, zaměstnanosti

1. Objekty a plochy pro podnikání
2. Aktivní spolupráce mikroregionu vůči informačním centrům pro podnikatele
3. Spolupráce představitelů obcí s místními podnikateli
4. Příprava odborných, rekvalifikačních i jiných kursů ve spolupráci s ÚP a SOU Lutín

B/ Lidé, volný čas

1. Udržení sítě ZŠ a MŠ, zajištění kvality, standardů
2. Rozšíření nabídky zájmových aktivit, sportovní a kulturní aktivity
3. Rekonstrukce objektů v majetku obcí, péče o kulturní památky – KD, OÚ, ...
4. Přijetí strategie rozvoje cyklostezek, její doplnění na marketingovou strategii CR
5. Cyklostezky, pěší turistické trasy, zázemí pro návštěvníky
6. Aktivity podporující zájem o mikroregion, společná propagace
7. Informační centrum se zaměřením na CR, sezónní
8. Lázně Slatinice – společné projekty
9. Péče o starší spoluobčany

C/ Technická infrastruktura, bydlení

1. Systém svedení a likvidace odpadních vod
2. Vodovody
3. Návrh alternativních zdrojů energie, plynofikace dalších částí
4. Řešení dopravní infrastruktury
5. Realizace navržených obchvatů obcí, napojení na dálnici
6. Informační zázemí mikroregionu
7. Vzhled obcí, architektonický řád, revitalizace sídliště
8. Rozvoj bydlení, příprava ploch pro bydlení

D/ Životní prostředí

1. Realizace ÚSES
2. Ozelenění obcí, doplnění interakčních prvků
3. Vodní ekosystémy
4. Příprava komplexních pozemkových úprav
5. Enviromentální koncepce obcí, ekologická výchova

Projektové listy
Seznam zkratek

SCHÉMA MIKROREGIONU KOSÍŘSKO

MĚŘ: 1 : 100 000

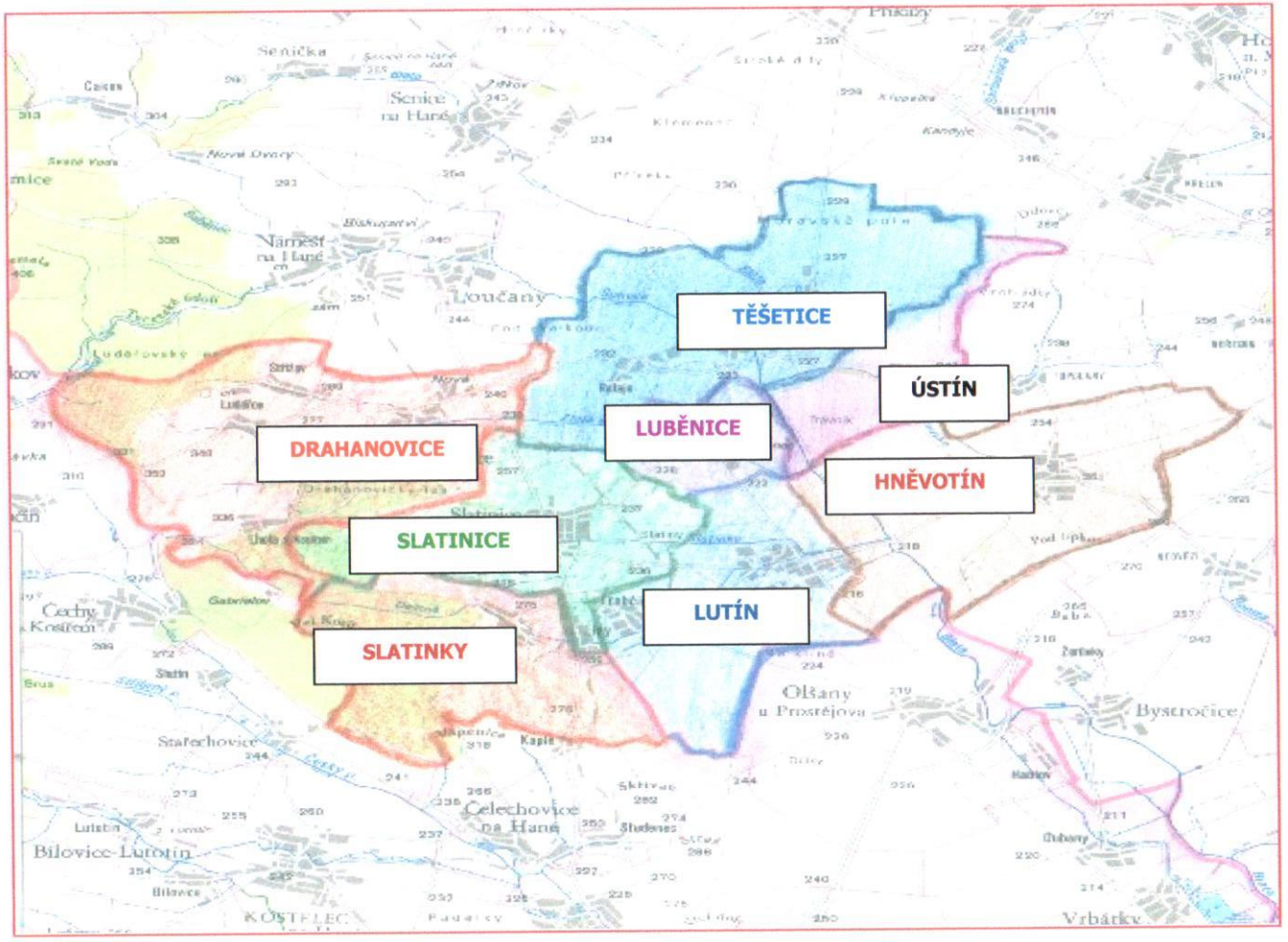

1. ÚVOD

Zpracování strategie rozvoje mikroregionu Kosířsko by mělo především přispět k nalezení a správnému formulování hlavních cílů rozvoje a předpokladů jejich naplnění v daném území. Předkládaný analytický materiál by měl rozebrat základní ekonomickou, sociální a demografickou situaci, stav přírody a krajiny a dalších faktorů ovlivňující život v mikroregionu. Analytická část je dále doplněna SWOT analýzou, pasporty obcí mikroregionu Kosířsko a stručným přehledem hlavních záměrů obcí. SWOT analýza je standardní metoda používaná k prezentaci analytických poznatků o nejrůznějších objektech zkoumání. Jejím principem je jednoduchá, avšak výstižná a objektivní charakteristika hlavních rysů zkoumaného objektu (v našem případě mikroregionu) a jeho možných příležitostí a ohrožení. Akcentováním silných a omezením vlivu slabých stránek by měla růst pravděpodobnost využití nabízejících se příležitostí a omezení identifikovatelných ohrožení. SWOT analýza je sestavena z analytických poznatků získaných z místních šetření jednotlivých obcí a z Programu rozvoje územního obvodu Olomouckého kraje.

Za nejdůležitější a nejnáročnější fázi zpracovávání strategie je všeobecně považováno dosažení konsensu, tj. konkrétní shody představitelů všech zainteresovaných subjektů z nejrůznějších sfér života mikroregionu (veřejné správy, hospodářské sféry, sféry nestátních neziskových organizací apod.) na tom, jaké cíle pro další rozvoj svého mikroregionu budou společně považovat za rozhodující, jaké cesty zvolí k jejich realizaci, aby došlo k co nejefektivnějšímu naplnění poznaných rozvojových šancí mikroregionu.

Mikroregion Kosířsko se do konce roku 2001 na základě zákona zaregistruje jako sdružení obcí, které má za cíl společně usilovat o formulaci opatření vedoucích k podpoře a rozvoji hospodářského, sociálního a kulturního rozvoje jednotlivých obcí a tím i celého mikroregionu.

Mezi nejvýznamnější zdroje použité při zpracování této analýzy patří podklady získané od jednotlivých obcí, Program rozvoje územního obvodu Olomouckého kraje, Regionální operační program, materiály získané od Českého statistického úřadu, Okresního úřadu, Úřadu práce a řady dalších institucí.
Vzhledem k obtížné dostupnosti některých dat a údajů a vzhledem k proměnlivosti prostředí, nelze vždy provádět vzájemná srovnávání. V mnoha případech nelze u dat, získaných v terénu přímo v obcích, nalézt dlouhodobější časové řady, protože nejmenší statistická jednotka pro kterou ČSÚ shromažďuje údaje je okres. Tato analýza by však i přesto měla být považována za základní souhrnný zdroj informací o mikroregionu Kosířsko, který bude průběžně aktualizován a doplňován.

2. VZNIK MIKROREGIONU KOSÍŘSKO

Mikroregion Kosířsko vznikl seskupením osmi spádových obcí : Lutín, Drahanovice, Těšetice, Hněvotín, Slatinice, Ústín, Luběnice a Slatinky, které v roce 1999 podepsaly zakladatelskou smlouvu a zvolily do těchto orgánů své zástupce. Sedm obcí současného mikroregionu Kosířsko – Lutín, Slatinice, Drahanovice, Luběnice, Těšetice, Ústín a Hněvotín - správně přísluší do okresu Olomouc, obec Slatinky leží sice v okresu Prostějov, ovšem přirozenými vazbami míří ke Slatinicím a dále do mikroregionu Kosířsko.
Kosířsko je mikroregionem poměrně malým, s necelými 10-ti tisíci obyvateli a osmi obcemi patří mezi menší existující mikroregiony Olomouckého kraje. Mezi logické souvislosti, proč tento mikroregion vznikl, patří nejen geografická blízkost, ale i spojení kulturními, historickými tradicemi a také společnými problémy. Právě možnost operativnějšího a schůdnějšího řešení těchto problémů, efektivnějšího čerpání finančních prostředků ze státního rozpočtu a z fondů Evropské unie, byl hlavním impulsem k založení.

Hlavním předmětem činnosti mikroregionu je zejména:

Koordinace postupů při řešení problémů týkajících se:
- rozvoj samosprávy obcí
- hospodářského, sociálního a kulturního života obcí
- vztahu k orgánům krajské správy a státní správy
- další společné aktivity
- rozvoj technické infrastruktury v obcích
- vzájemná pomoc při řešení problematiky životního prostředí, především v oblasti odpadů, znečištění ovzduší a vodních toků
- podpora řešení dopravní obslužnosti týkající se více obcí
- rozvoj cestovního ruchu a venkovské turistiky při současném řešení dalších akcí místních programů rozvoje jednotlivých obcí
- marketing venkovské turistiky, zpracování nabídkových produktů
- společná řešení sociálních služeb a zdravotní péče
- zdravý životní styl a zdravá výživa
- podpora společných řešení směřujících k vyjasnění majetkových poměrů ve vlastnictví obcí, společná příprava komplexních pozemkových úprav
- řešení nezaměstnanosti podporou rozvoje malého a středního podnikání
- společná příprava mikroregionálních projektů (společné vyhledávání, jednání s peněžními ústavy o garancích pro financování...)

Tab. 1: Členové mikroregionu Kosířsko

Obec	Starosta	Telefon	E-mail
LUTÍN	Ing. Miloslav Hübner	068 - 5944323	
DRAHANOVICE	Svatava Lichnovská	068 – 5949256	oudrahanovice@volny.cz
SLATINCE	Jaroslav Šolc	068 - 5944587	ou.slatinice@iol.cz
TĚŠETICE	Hana Rozsypalová	068 – 5954294	ou-tesetice@iol.cz
HNĚVOTÍN	Ivana Mifková	068 – 5944808	ou.hnevotin@volny.cz
SLATINKY	Jaromír Crha	0508 – 373487	obec.slatinky@quick.cz
LUBĚNICE	RNDr. Karla Říhová	068 – 5954297	ou.lubenice@volny.cz
ÚSTÍN	Květoslav Koudelák	068 – 5420162	

Zdroj: Dotazníky obcím

3. CHARAKTERISTIKA ÚZEMÍ

3.1 Poloha a rozloha

Mikroregion Kosířsko se rozkládá na území Olomouckého kraje, v regionu Střední Morava. Obce leží západně od správního centra Olomouc, na plošině úrodné Hané a z části na úbočích Drahanské Vysočiny, přirozeně hraničí s mikroregiony Kostelecko a Litovelsko, částečně i Prostějovsko a Konicko. Mikroregion se rozprostírá přibližně na 74 km^2. Nejvyšším bodem je Velký Kosíř s 442 metry nad mořem, nejnižší bod se nachází v Lutíně cca 220 m.n. m. Mikroregionem neprotéká žádná významnější řeka, spíše lze mluvit o potocích Blata, Slatinka, Zlatá Stružka nebo Šumice.

Obr. 1:
Poloha mikroregionu Kosířsko vzhledem k mikroregionům v NUTS II. Střední Morava

NUTS II - Střední Morava v mikroregionech
/NUTS II - Central Moravia in Microregions/

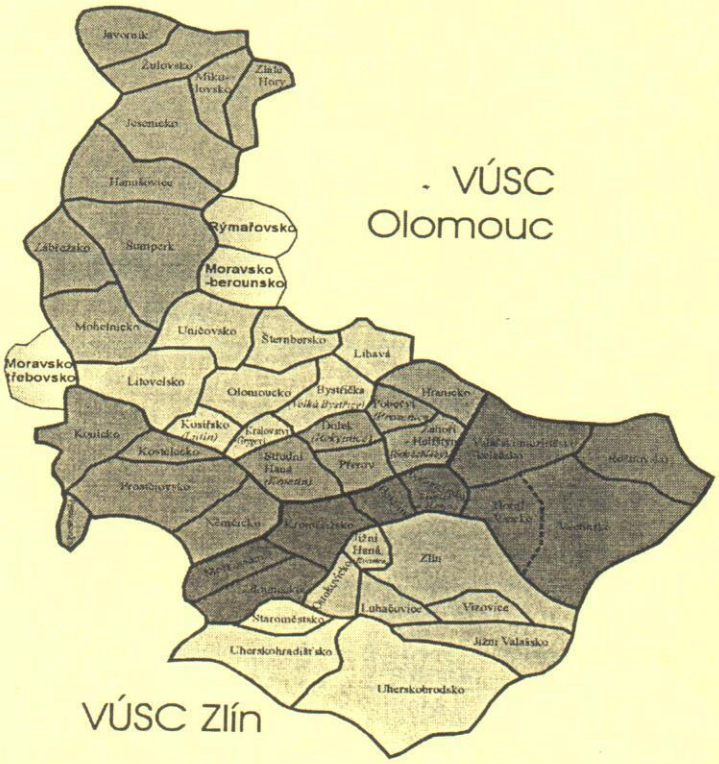

Tab. 2: Obce mikroregionu, části obcí

OBEC	Místní části	Pověřený úřad	Matrika	Stavební úřad	Počet katastrů	Nadmořská výška
Lutín	2	Olomouc	Lutín	Lutín	2	236
Drahanovice	5	Olomouc	Drahanovice	Náměšť	3	339
Slatinice	2	Olomouc	Lutín	Lutín	2	247
Těšetice	3	Olomouc	Těšetice	Lutín	3	227
Hněvotín	1	Olomouc	Olomouc	Lutín	1	244
Slatinky	1	Prostějov	Smržice	Prostějov	1	272
Luběnice	1	Olomouc	Lutín	Lutín	1	224
Ústín	1	Olomouc	Těšetice	Lutín	1	238

Zdroj: Obce Olomouckého kraje, ČSÚ 2001

3.2 Přírodní podmínky

Klimaticky leží řešené území v teplé oblasti, charakteristické dlouhým, teplým a suchým létem (varianta T2 v členění dle Quitta 1984). Průměrná roční teplota vzduchu se pohybuje kolem 8,5°C, přičemž nejchladnějším měsícem je leden, nejteplejším červenec.Zima je krátká, mírně teplá a suchá až velmi suchá, s velmi krátkým trváním sněhové pokrývky. Průměrná denní teplota vzduchu se pohybuje v rozmezí 14-15° C. Průměrná roční relativní vlhkost vzduchu se pohybuje kolem 77- 78%, průměrné roční srážky se pohybují v rozmezí 550 – 650 mm.
V řešeném území se nachází poměrně významný zdroj podzemních vod, území je přiřazeno k oblastem se středně velkým vodohospodářským potenciálem.

Geomorfologické poměry:

Provincie:	Západní Karpaty
Subprovincie:	Vněkarpatská sníženina
Celek:	Hornomoravský úval
Podcelek:	Prostějovská pahorkatina
Okrsek:	Křelovská pahorkatina, Blatská niva

4. HISTORIE OBCÍ MIKROREGIONU

Tab. 3: První zmínky o založení obcí mikroregionu Kosířsko

Obec	Část obce	První zmínka
Lutín	Lutín	1234
	Třebčín	1131
Drahanovice	Drahanovice	1322
	Kníničky	1349
	Lhota pod Kosířem	1348
	Ludéřov	1349
	Střížov	1287
Slatinice	Slatinice	1247
	Lípy	1786
Těšetice	Těšetice	1078
	Vojnice	1275
	Rataje	1131
Hněvotín	Hněvotín	1078
Slatinky	Slatinky	
Luběnice	Luběnice	1297
Ústín	Ústín	1078

Zdroj: Obce Olomouckého kraje, ČSÚ 2001

Lutín

První zmínky o Lutíně pocházejí z let 1207-1220, kdy se vesnice koupí dostala do majetku olomoucké duchovní kapituly. Souhlas ke koupi dal roku 1234 moravský markrabě Přemysl, bratr českého krále Václava I. Od 15. do 17. stol. Jsou dějiny Lutína a okolních vesnic vyplněny spory o blata. Po třicetileté válce sužovalo obec císařské vojsko a obyvatele kosil hrozný mor. Vrchnost pak dosazovala na opuštěné grunty přistěhovalé poddané. Za feudalismu byl Lutín školsky a farně vázán na Slatinice. Od poloviny 19. století se Lutín stává samostatnou vesnicí, patřící k olomouckému okresu. V roce 1849 si vymohl samostatnou školu. Roku 1868 došlo k události, která změnila dosavadní charakter vesnice a obec začala získávat průmyslový vzhled. Třebčínský rodák Ludvík Sigmund se stal pomocníkem

lutínského studnaře a pumpaře Tomáše Vychodila. O osm let později se L.Sigmund stal majitelem pumpařské živnosti. Již počátkem století spolu se svým bratrem vyráběli železné pumpy a podnik byl zaprotokolován jako Továrna na čerpadla, bratří Sigmundů. Tento krok a další rozvoj vedl k závodu Sigma Lutín. Během II. Světové války obsadili továrnu Němci. Vzhledem k rozsáhlé válečné výrobě byla vybudována železniční vlečka do Třebčína. Lutín se od roku 1982 stal střediskovou obcí.

Drahanovice

Obec získala své jméno od osobního jména Drahan, německý název zněl Drahanowitz. O jejím dávném osídlení svědčí nález popelnicového pole z doby bronzové, k němuž došlo v r.1931. Již od 14.stol.byly Drahanovice v držení drobných šlechticů,, od r.1724 připojeny k panství Čechy pod Kosířem. Nejstarší stavební památkou je čtyřboká věž, zbytek někdejší tvrze, pocházející z pol.16.století. Při největším požáru v r.1876 téměř celé obec včetně cukrovaru vyhořela. V r.1960 Drahanovice sloučeny s Lhotou pod Kosířem. Část Ludéřov od r.1740 součástí panství Náměšť, v r. 1850 k němu připojena osada Střížov a Kníničky. V roce 1964 Ludéřov s svými částmi přičleněn k Drahanovicím.

Slatinice

Název Slatinice získala obec od močálů, takzvaných slatin, které byly zejména na místě dnešního mlýna a táhly se k říčce Blatě. První písemné zmínky o Slatinicích pochází z doby vlády rodu Přemyslovců z roku 1207, první dokument o slatinické vodě pak z roku 1545 od Jordána Kluže. Počátkem 18. Století postavil Jan Adam z Lichtenštejna lázeňský dům, k němuž postupně přibývaly další objekty. Sokolovna byla postavena v r.1935 během půl roku, a to společným úsilím sokolů místních i z přilehlých obcí. Mezi historické dominanty vesnice patří dále kostel s farou , mlýn a Panský dvůr.

Těšetice

První písemná zmínka o Těšeticích pochází z roku 1078, kdy byli poddaní sedláci z Těšetic převedeni do služebního poměru ke klášteru Hradisko. Premonstráti založili v Těšeticích r.1594 pivovar, mlýn a lihovar. Vojnice jsou poprvé zmiňovány roku 1275, Rataje r.1131. V roce 1750 byla v Těšeticích založena škola. Za napoleonských válek se vrhli do Těšetic francouzští vojáci, oblehli faru a žádali po obci 500 dukátů výkupného. Rolnická záložna vznikla v r.1868, pomáhala obci v různém budování a podnikání. V r.1874 bylo v Těšeticích založeno parní mlátící družstvo. V obci bylo několik potravinářských závodů (pivovar, sladovna, lihovar, sušárna brambor..). Sokol byl založen v r.1909, za první republiky zde pracovaly spolky sv.Terezie, Svaz charity...

Hněvotín

První písemná zmínka o obci pochází z roku 1078 a objevuje se v zakládací listině olomouckého kláštera Hradisko. Stanovit přesné datum vzniku není možné, podle archeologických nálezů došlo ke koncentraci obyvatelstva již před uvedeným letopočtem. Název obce Gnewotin ukazuje slovanský původ vesnice. Pozdější převahu obyvatel německé národnosti se vysvětluje jejich přílivem v období kolonizace v průběhu 13.století, kdy král Přemysl Otakar II povolal do českých zemí právě německé osadníky.

Slatinky

První písemná o obci je z roku 1277. Za feudalismu patřila obec ke klášteru Sv. jakuba v Olomouci. Od poloviny 15.století byla pod plumlovským panstvím, dále od roku 1600 do počátku 20.století pod Lichtenštejny. Na katastru obce na Velkém Kosíři se nachází archeologická lokalita se stopou osídlení z mladší doby kamenné.

Luběnice

Zmínka o obci pochází z roku 1040. První historický záznam se zmiňuje o slovanském sídlišti z doby vlády knížete Břetislava, kdy osadu či dvorec spravoval Ježek z Luběnic. V průběhu historie měnily Luběnice mnohokrát svého majitele a stav vesnice se během staletí měnil jen nepatrně. Do vývoje výrazně zasáhla až Třicetiletá válka a pozdější války s Pruskem. Nejvíce postižena byla obec kolem roku 1642, kdy její okolí obsadili po vítězné bitvě Švédové. Po těchto událostech došlo k novému budování Luběnic.

Ústín

V písemných historických pramenech je obec Ústín poprvé připomínána roku 1078, kdy patřila několika světským feudálům. Postupně zde získával majetek Premonstrátský klášter Hradisko, až konečně v druhé polovině 14. století získal do svého vlastnictví celou obec, a to až do roku 1784, kdy byl klášter zrušen. Ústín připadl náboženskému fondu, v roce 1827 jej koupil hrabě Saint Genois a jeho vlastnictvím zůstala obec až do zrušení poddanství v roce 1848.

Zdroj: články publikované v časopise Puls, 1999

5. OBYVATELSTVO

5.1 Vývoj počtu obyvatel

Mikroregion sdružuje 8 obcí s 9 884 obyvateli. Největší obcí mikroregionu Kosířsko podle počtu obyvatel je Lutín s 3249 obyvateli, následují Drahanovice s 1717 obyvateli, naopak nejmenší je obec Ústín s 340 obyvateli a dále Luběnice se Slatinkami. Ve sledovaném období za posledních 30 let klesl téměř ve všech obcích počet obyvatel, i když poměrně nepatrně a tento pokles odpovídá tehdejším trendů v rámci České republiky. Pouze Lutín zaznamenával růst počtu obyvatel v souvislosti výstavbou panelových domů a potřebami hlavního zaměstnavatele, podniku Sigma Lutín, ale i tady po roce 1990 se počet obyvatel snížil. Do budoucna je možné očekávat stabilizaci počtu obyvatel a s rostoucí atraktivitou života na vesnici, nedaleko většího města, i růst počtu obyvatel.

Tab. 4: Historický vývoj počtu obyvatel (údaje k 31.12. odpovídajícího roku)

OBEC	1971	1975	1980	1985	1990	1995	2000
Lutín	2357	2504	2898	3023	3704	3287	3249
Drahanovice	1926	1909	1751	1641	1563	1663	1717
Slatinice	1454	1441	1401	1396	1336	1373	1396
Těšetice	1319	1322	1687	1597	1546	1189	1223
Hněvotín	1151	1152	1137	1075	1037	1097	1126
Slatinky	512	477	428	412	421	396	419
Luběnice	483	482	x	x	x	424	414
Ústín	409	387	x	x	x	317	340

Zdroj: Český statistický úřad

5.2 Bilance obyvatelstva

Následující tabulka vypovídající o pohybu obyvatel v obcích mikroregionu Kosířsko poskytuje několik zajímavých údajů. V mikroregionu více místních občanů zemřelo než se narodilo – odpovídá celkovým trendů v rámci České republiky i konstatování o stárnutí místní populace (počet zemřelých je sice o 20% vyšší než narozených, což je výrazný rozdíl, ale zkoumaný vzorek je poměrně malý, nelze tedy dělat rozhodné závěry). Poměr sňatků k rozvodům je 2,9:1, což je relativně dobré číslo (např. město Olomouc má až 2:1). Díky nově přistěhovaným vykazuje nakonec mikroregion Kosířsko „pozitivní přírůstek" obyvatel, i když ve skutečnosti počet 6 ku cca desetitisícům, znamená jednoznačně stabilní stav. Přesto lehce pozitivní je skutečnost, že s výjimkou Lutína, obce vesměs zaznamenaly pozitivní hodnoty v kolonce přistěhovalí.

Tab. 5: Bilance obyvatelstva za rok 2000

OBEC	Stav 31.12.2000	Živě narození	Zemřelí	Sňatky	Rozvody	Přistě hovalí	Celk. přírůstek
Lutín	3249	29	24	18	6	-23	-18
Drahanovice	1717	13	24	10	4	18	7
Slatinice	1396	9	13	5	2	6	2
Těšetice	1223	10	10	7	3	1	1
Hněvotín	1126	4	11	6	2	-	-7
Slatinky	419	1	3	4	1	9	7
Luběnice	414	3	4	4	1	7	6
Ústín	340	6	1	1	-	3	8
Kosířsko	**9884**	**75**	**90**	**55**	**19**	**+ 21**	**+ 6**

Zdroj: Český statistický úřad

5.3 Věková struktura

Věková struktura obyvatel žijících na území mikroregionu je znázorněna v tabulce. Přesto už nyní lze konstatovat, že údaje jsou odpovídající a srovnatelné i s ostatními mikroregiony v České republice. Na druhou stranu přesně dokumentují stárnutí populace mikroregionu. Jedinou výjimku představuje Lutín a těsně i Hněvotín, kde je více mladých lidí ve věkové skupině do 14-ti let, než starších občanů nad 60 let věku.

Tab. 6: Věková struktura obyvatel obcí mikroregionu Kosířsko (údaje k 31.12.2000)

OBEC	0 – 14 let + %		60 a více let + %		15 – 59 let + %	
Lutín	621	19,11	481	14,80	2147	66,09
Drahanovice	305	17,77	334	19,45	1078	62,78
Slatinice	206	14,76	301	21,56	889	63,68
Těšetice	195	15,94	248	20,28	780	63,78
Hněvotín	190	16,87	187	16,61	749	66,52
Slatinky	78	18,62	88	21,00	253	60,38
Luběnice	51	12,32	101	24,40	262	63,28
Ústín	51	15,00	75	22,06	214	62,94
Kosířsko	**1697**	**17,17**	**1815**	**18,36**	**6372**	**64,47**

Zdroj: Český statistický úřad

5.4 Hustota osídlení

Tab. 7: Hustota osídlení v mikroregionu Kosířsko (k 31.12.2000)

OBEC	Počet obyvatel	Rozloha (ha)	Hustota osídlení (obyv./km2)
Lutín	3249	820	396
Drahanovice	1717	1351	127
Slatinice	1396	778	179
Těšetice	1223	1244	98
Hněvotín	1126	1173	96
Slatinky	419	802	52
Luběnice	414	276	150
Ústín	340	440	77

Zdroj: Český statistický úřad

5.5 Sídelní struktura

Tab. 8: Velikostní struktura obcí mikroregionu Kosířsko

Velikost obce (počet obyvatel)	Počet obcí	Podíl (v%)	Počet obyvatel	Podíl obyvatel (v%)
300-499	3	37,5	1173	11,87
1000-1999	4	50,0	5462	55,26
>3000	1	12,5	3249	32,87

Zdroj: Český statistický úřad

6. ÚZEMNĚ PLÁNOVACÍ DOKUMENTACE

Stav územně plánovací dokumentace na území mikroregionu Kosířsko je na velmi dobré úrovni. Šest obcí má zpracovanou územně plánovací dokumentaci potřebné pro rozvoj svého území, z toho 3 obce mají schválený územní plán sídelního útvaru, tři obce mají územní plán před schválením a zbývající dvě obce mají zpracovány urbanistické studie. Nadřazenou územně plánovací dokumentací vyššího stupně je Územní plán velkého územního celku Olomoucké aglomerace, schválený v červenci 1998.

Tab. 9: Přehled územně plánovací dokumentace

OBEC	Řešené území	Typ	Poslední fáze	Datum
Lutín	k.ú. Lutín k.ú. Třebčín	ÚPn SÚ US	schválení dokumentu	1998
Drahanovice	k.ú. Drahanovice, Ludéřov, Lhota pod Kosířem,	ÚPnO	před schválením	duben 1999
Slatinice	k.ú. Slatince, Lípy	ÚPnO	projednání návrhu ÚPnO	červen 2001
Těšetice	k.ú. Těšetice, Vojnice, Rataje	ÚPnSÚ	schválení dokumentu 1. změna	červen 2001
Hněvotín	k.ú. Hněvotín	ÚPnO	předpoklad schválení říjen 2001	duben 2001
Slatinky	k.ú. Slatinky	ÚpnO	schválený dokument	
Luběnice	k.ú. Luběnice	US	projednaná US	únor 1998
Ústín	k.ú. Ústín	US	projednaná US	duben 2000

Zdroj: www.mmr.cz/stav územně plánovací dokumentace

Poznámky: ÚPnO Územní plán obce (pozn.schválen po 1.7.1998)
ÚPnSÚ Územní plán sídelního útvaru (pozn.schválen do 1.7.1998)
US Urbanistická studie obce

7. DOPRAVA A INFRASTRUKTURA

7.1 Doprava

Silnice II/448 se silnicí II/ 449 tvoří základní dopravní systém území mikroregionu. Silnice II/449 je zařazena do vybrané silniční sítě jako základní tah a spojnice dvou rychlostních tahů R35 a R46, zbývající silnice jsou zařazeny v ostatní silniční síti. Dokončovaný jižní obchvat rychlostní komunikace R35 a její připravovaná stavba západního obchvatu města Olomouce významně ovlivní napojení mikroregionu na dálniční síť.
Silnice II/448 spojuje území s okresním městem, křižuje II/449 na severovýchodě území. Propojení jednotlivých částí mikroregionů Kosířska silniční síti je dostatečné. Stav komunikací je však nevyhovující. Dopravní napojení je u většiny obcí mikroregionu lze hodnotit jako průměrné. V jednotlivých územně plánovacích dokumentacích jsou navrhovány obchvaty obcí (Těšetice, Slatinice, Slatinky), odstranění dopravních závad a to v zájmu zvyšování bezpečnosti a plynulosti dopravy, pěšího a cyklistického provozu, doplňuje se síť místních a účelových komunikací, navrhuje se zlepšení podmínek pro odstavování a parkování automobilů.
Čerpací stanice se nachází v Drahanovicích a Lutíně. Územím prochází železniční trať č.275 Prostějov – Kostelec na Hané - Olomouc jsou napojeny pouze obce Drahanovice, Slatinice a místní část Lutína – Třebčín. Hromadná přeprava osob je dále zajišťována autobusy ČSAD Ostrava a několika soukromých dopravců. Letecká doprava je na území mikroregionu zastoupena pouze návrhem rozšíření veřejného vnitrostátního letiště Olomouc-Neředín, které svojí menší částí zasáhne katastr obce Hněvotín.
Cyklistická doprava je na území mikroregionu rozvíjena dynamicky v souladu s Územním generelem cykloturistických tras Střední Moravy (UDIMO Ostrava 1998).

7.2 Technická infrastruktura

Tab. 10: Přehled technické infrastruktury

OBEC	KANALIZACE	ČOV	VODOVOD	PLYN
Lutín	Ano	Ano	Ano	Ano
Drahanovice	Ne	Ne	územní řízení	Ano
Slatinice	Ano	Ano	Ano	Ano
Těšetice	Ano – dešťová	Ne	Ano	Ano
Hněvotín	Záměr	záměr ČOV Lutín	Ano	Ano
Slatinky	Ne	Ne	Ano	Ano
Luběnice	Ano	Ne	Ano	Ano
Ústín	Ne	Ne	Ano	Ano

Zdroj: Okresní úřad Olomouc, Prostějov

Technická infrastruktura v obcích mikroregionu Kosířsko je na relativně dobré úrovni, alespoň ve srovnání s okolními obcemi, resp. mikroregiony.
Nejproblémovější situace je u vybavení obcí kanalizacemi a čistírnami odpadních vod. Toto mají vyřešeno momentálně pouze Slatinice a Lutín, který má ovšem ČOV s předimenzovanou kapacitou. Ostatní obce situaci řeší, viz. následující tabulka.
Vodovod schází zatím Drahanovicím (mimo místní část Lhota) a Luběnicím, které hledají řešení po vystoupení z Vodovodu Pomoraví.
Plynofikace je vyřešena ve všech obcích mikroregionu Kosířsko. Do problematiky technická infrastruktura bývá řazena i možnost telefonování. V dnešní době již není problém zapojení pevných telefonních linek a rovněž všechny obce mikroregionu Kosířsko, alespoň podle tvrzení jednotlivých operátorů mobilní sítí (Eurotel, Paegas i Oskar) jsou pokryty dostatečným signálem.

Tab. 11: Přehled stavu kanalizace v obcích

OBEC	STAV
Lutín	bude zřejmě nutná kalová koncovka u ČOV
Drahanovice	záměr odkanalizování a čištění dle ÚPn
Slatinice	vlastní ČOV a splašková kanalizace nová a vyhovující, plánované napojení části Lípy na ČOV Lutín
Těšetice	ve schváleném územním plánu záměr výstavby vlastní ČOV a kanalizace
Hněvotín	Záměr napojení na ČOV Lutín a vybudování nové kanalizace, ponechání staré jako dešťové
Slatinky	Záměr napojení přes Třebčín na ČOV Lutín
Luběnice	Zvážit napojení na ČOV Lutín, plánovanou ČOV Těšetice nebo vlastní ČOV
Ústín	Záměr napojení na plánovanou ČOV Těšetice

Zdroj: Okresní úřad Olomouc, Prostějov

Tab. 12: Přehled stavu vodovodů v obcích

OBEC	STAV
Lutín	Vodojem v k.ú.Hněvotín a v k.ú.Třebčín, vodovod vyhovující, v sídlišti a ve dvou větvích ve staré části, nutno stanovit ochranné pásmo vodního zdroje
Drahanovice	Probíhá územní řízení na stavbu vodovodu v místní části Drahanovice zdroje Lhota pod Kosířem
Slatinice	vlastní zdroj, vodovod vyhovující
Těšetice	napojení na Vodovod Pomoraví
Hněvotín	vlastní zdroj, vodovod vyhovující, dobudování jen v nových lokalitách, možnost připojení na Vodovod Pomoraví, do budoucna uvažovat o novém zdroji nebo alespoň o větší akumulaci vody
Slatinky	vodovod vyhovující
Luběnice	výstup ze svazku Vodovod Pomoraví
Ústín	napojení na Vodovod Pomoraví

Zdroj: Okresní úřad Olomouc, Prostějov

8. HOSPODÁŘSTVÍ

8.1 Struktura ekonomické základny

Struktura hospodářství mikroregionu Kosířsko je dána historickým vývojem i zdejšími přírodními podmínkami. V průběhu devadesátých let prošla ekonomika (podobně jako v celé České republice) významnými transformačními změnami, spojenými s velmi rychlou a ne vždy podařenou privatizací a také s restrukturalizací činností. Tento proces se velmi výrazně dotkl i největší firmy v mikroregionu (rovněž jeden z nejvýznamnějších zaměstnavatelů v okresu Olomouc) Sigmy Lutín. Na druhé straně s rozvojem soukromého podnikání vznikla řada malých a středních firem především v nevýrobní sféře, v průmyslu a ve stavebnictví. Do některých podniků vstoupil zahraniční kapitál nebo byly zahraničními vlastníky založeny. V devadesátých letech se změnila odvětvová struktura zaměstnanosti. Počet pracovníků v primárním sektoru (zejména v zemědělství) se výrazně snížil. K poklesu zaměstnanosti došlo také v průmyslové výrobě, i když ne tak razantně jako v případě zemědělství. Počet pracovníků se naopak zvýšil v nevýrobní sféře a ve stavebnictví.

Pro mikroregion Kosířsko je, pokud se týče výrobní sféry, podnikání, resp. zaměstnanosti určující obec Lutín a dále poloha v blízkosti krajského města Olomouce, případně dalšího okresního města Prostějova, kde nachází pracovní příležitosti většina obyvatel mikroregionu. Předpoklady pro rozvoj průmyslové výroby mají díky blízkosti k silnici R35 zejména Hněvotín a Lutín, ale i další obce připravují, vyčleňují plochy a pozemky pro drobné podnikatele.

V zemědělství, které by mělo být pro venkovský mikroregion v centru Hané typické, převažuje pěstování obilí, brambor a řepy, chov prasat, drůbeže a skotu. Mezi největší zemědělské subjekty patří: ZD Senice na Hané, ZD Těšetice a ZD Hněvotín. Dále zde pochopitelně hospodaří řada soukromých zemědělců.

Oblast služeb, nevýrobní sféra, obchody jsou v mikroregionu zastoupeny na relativně dostačující úrovni, která odpovídá místním požadavkům. Výrazný potenciál růstu služeb nabízí Lázně Slatinice.

Tab. 13: Podnikatelské subjekty v obcích mikroregionu Kosířsko k 30. 6. 2001

Obec Podnikatelské subjekty	Lutín	Draha novice	Těšeti ce	Slatini ce	Hněvo tín	Luběni ce	Ústín	Slatink y
Podnik. subjekty	**442**	**197**	**192**	**217**	**188**	**54**	**46**	**54**
Zemědělství, lesnictví	22	30	26	22	27	3	6	8
Průmysl	81	32	25	40	26	10	10	13
Stavebnictví	45	26	35	33	24	9	10	7
Doprava a spoje	14	8	9	8	3	0	3	1
Obchod	178	59	58	72	82	18	12	16
Ostatní obchodní služby	60	25	22	19	8	8	2	4
Veřejná správa	2	5	4	3	2	2	2	1
Školství a zdravotnictví	15	3	3	3	3	1	0	1
Ostatní veřejné služby	25	9	10	17	13	3	1	3
Státní organizace	4	1	1	1	0	0	0	0
Akciové společnosti	5	1	0	1	0	0	0	0
Obchodní společnosti	39	5	16	14	8	1	0	0
Družstevní organizace	6	0	1	0	1	0	0	0
Podnikatelé – FO	333	148	137	166	138	44	37	43
Samost. hosp. rolníci	18	19	18	14	22	3	6	8
Svobodná povolání	18	8	7	11	5	3	1	1
Ostatní	19	15	12	10	14	3	2	2

Zdroj: Český statistický úřad

Poznámka: Údaje o počtu všech podnikatelských subjektů evidovaných v registru ekonomických subjektů. Jde o všechny právnické a fyzické osoby evidované na území dané obce v třídění podle převažující činnosti a podle právní formy.

Tab. 14: Seznam firem s 20 a více zaměstnanci v regionu Kosířsko

Součet zaměstnanců k 31.12.1999: **2 246**,
k 31.12.2000: **2 248** (počty u konkrétních firem nelze získat)

GRAVITAM, s.r.o.	Jana Sigmunda č.p. 79	Lutín	783 49	Lutín
HORST LEHMANN s.r.o.	Olomoucká č.p. 271	Lutín	783 49	Lutín
JOHN CRANE SIGMA a.s.	Jana Sigmunda č.p. 78	Lutín	783 49	Lutín
LÁZNĚ SLATINICE a.s.	Slatinice č.p. 29	Slatinice	783 42	Slatinice
OPRAVNA OBRÁBĚCÍCH STROJŮ spol. s r.o.	Jana Sigmunda č.p. 79	Lutín	783 49	Lutín
SIGMA DOPRAVA spol. s r.o.	Jana Sigmunda č.p. 79	Lutín	783 49	Lutín
SIGMA ENERGOINŽENÝRING spol. s r.o.	Jana Sigmunda č.p. 79	Lutín	783 49	Lutín
SIGMA GROUP a.s.	Jana Sigmunda č.p. 79	Lutín	783 49	Lutín
SIGMA CHEMA spol. s r.o.	Jana Sigmunda č.p. 79	Lutín	783 49	Lutín
SIGMA MODELÁRNY, spol. s r.o.	Jana Sigmunda č.p. 79	Lutín	783 49	Lutín
SIGMA MONTÁŽE spol. s r.o.	Jana Sigmunda č.p. 79	Lutín	783 49	Lutín
SIGMA SLÉVÁRNY spol. s r.o.	Jana Sigmunda č.p. 79	Lutín	783 49	Lutín
SIGMA SLUŽBY spol. s r.o.	Jana Sigmunda č.p. 79	Lutín	783 49	Lutín
SIGMA VODOHOSPODÁŘSKÉ CELKY spol. s r.o.	Jana Sigmunda č.p. 79	Lutín	783 49	Lutín
SIGMA VÝZKUMNÝ A VÝVOJOVÝ ÚSTAV s.r.o.	Jana Sigmunda č.p. 79	Lutín	783 49	Lutín
SIGMUNDOVO SOU STROJÍRENSKÉ	Jana Sigmunda č.p. 242	Lutín	783 49	Lutín
SIGREST spol. s r.o.	Jana Sigmunda č.p. 79	Lutín	783 49	Lutín
STASIL , s.r.o.	Jana Sigmunda č.p. 79	Lutín	783 49	Lutín
STAVOD LUTÍN a.s.	Slatinická č.p. 191	Lutín	783 49	Lutín
WANZL spol. s r.o.	Hněvotín č.p. 333	Hněvotín	783 47	Hněvotín
ZD HNĚVOTÍN	Hněvotín č.p. 1	Hněvotín	783 47	Hněvotín
ZD TĚŠETICE	Těšetice č.p. 1	Těšetice	783 46	Těšetice

Zdroj: ÚP Olomouc

Tab. 15: Využití ploch (v ha) v obcích mikroregionu Kosířsko

Obec	Lutín	Drahanovice	Těšetice	Slatinice	Hněvotín	Luběnice	Ústín	Slatinky
Celková výměra	**820,34**	**1351,03**	**1248,83**	**778,04**	**1172,70**	**275,78**	**440,09**	**802,43**
Orná půda	638,36	728,58	1111,80	521,53	1020,44	243,78	400,47	358,76
Zahrady	36,12	73,94	23,92	41,31	22,24	9,48	10,02	21,61
Ovocné sady	0,84	22,16	1,69	10,02	4,19	0	0	9,42
Louky	0,20	2,29	0,10	0,32	0,72	0,89	0,29	0,17
Pastviny	4,42	10,49	1,49	8,14	7,56	0,02	0,03	39,00
Lesní půda	1,11	401,05	0	117,62	6,57	0	2,68	341,68
Vodní plochy	5,12	5,06	10,06	1,71	3,70	2,24	3,31	0,87
Zastavěné plochy	39,86	25,48	23,46	17,98	19,42	6,89	6,84	6,37
Ostatní plochy	94,22	81,97	76,33	59,40	87,86	12,49	16,45	24,56

Zdroj: Český statistický úřad

8.2 Trh práce

Míra nezaměstnanosti se v obcích mikroregionu Kosířsko dlouhodobě a stabilně udržuje na úrovni zhruba o 3-4 procentní body výše, než je hladina průměrné míry nezaměstnanosti celé ČR a v současné době mírně klesá. Ve srovnání s okresem Olomouc je míra nezaměstnanosti nepatrně nižší. Nejnižší míru nezaměstnanosti vykazují obce Lutín, Hněvotín a Slatinice.

Skupinu uchazečů o zaměstnání tvoří lidé různého věku a vzdělání. Z pohledu dosaženého vzdělání tvoří nejpočetnější skupinu nezaměstnaných uchazeči vyučení, se základním vzděláním a absolventi střeních škol. Z pohledu věkové struktury jsou jednoznačně na prvním místě absolventi škol, dále pak uchazeči starší 50 let věku a osoby se ZPS.
Celkově ve vzdělanostní struktuře převažuje skupina – vyučení, následují vyučení s maturitou.

Tab. 16: Vývoj míry nezaměstnanosti v obcích mikroregionu Kosířsko za poslední 3 roky

	květen 1999		květen 2000		květen 2001	
	I.	II.	I.	II.	I.	II.
Lutín	124	7,37	166	9,87	149	8,86
Drahanovice	100	13,05	105	13,71	88	11,49
Slatinice	59	8,66	84	12,33	59	8,66
Těšetice	72	12,95	82	14,75	59	10,61
Hněvotín	58	11,05	69	13,14	52	9,9
Slatinky						
Luběnice	19	9	26	12,32	22	10,43
Ústín	9	6,08	24	16,22	18	12,16

	31.12. 1999		31.12. 2000	
	I.	II.	I.	II.
Lutín	175	10,4	158	9,39
Drahanovice	134	17,49	91	11,88
Slatinice	74	10,87	60	8,81
Těšetice	87	15,65	69	12,41
Hněvotín	73	13,9	61	11,62
Slatinky				
Luběnice	19	9	29	13,74
Ústín	12	8,11	17	11,49

Zdroj: ÚP Olomouc
Poznámka: I. - počet nezaměstnaných, II. - míra nezaměstnanosti

9. EKONOMICKÁ ANALÝZA

Tab. 17: Příjmy a výdaje obcí mikroregionu Kosířsko (údaje v tisíc Kč)

OBEC	Položka	1999	2000
LUTÍN	Příjmy daňové	15.742	16.731
	Příjmy ostatní	18.338	19.916
	Výdaje běžné	23.790	22.867
	Výdaje kapitálové	4.575	29.548
	Dluhová služba (v %)	7,0	4,6
DRAHANOVICE	Příjmy daňové		
	Příjmy ostatní	14.177	11.341
	Výdaje běžné	10.690	9.793
	Výdaje kapitálové		
	Dluhová služba (v %)		12,0
SLATINICE	Příjmy daňové	7.064	9.095
	Příjmy ostatní	5.920	3.723
	Výdaje běžné	8.029	8.764
	Výdaje kapitálové	4.955	4.050
	Dluhová služba (v %)	12,08	3,36
TĚŠETICE	Příjmy daňové	5.273	5.630
	Příjmy ostatní	7.482	3.598
	Výdaje běžné	9.666	7.082
	Výdaje kapitálové	11.034	3.654
	Dluhová služba (v %)	0,0	0,0
HNĚVOTÍN	Příjmy daňové	5.460	5.714
	Příjmy ostatní	4.647	5.692
	Výdaje běžné	6.001	5.571
	Výdaje kapitálové	3.919	4.166
	Dluhová služba (v %)	0,0	0,0
SLATINKY	Příjmy daňové		
	Příjmy ostatní		
	Výdaje běžné		
	Výdaje kapitálové		
	Dluhová služba (v %)		
LUBĚNICE	Příjmy daňové	1.412	1.336,8
	Příjmy ostatní	355,2	1.129,3
	Výdaje běžné	1.963	1.878,6
	Výdaje kapitálové	252	252
	Dluhová služba (v %)	13,0	13,0
ÚSTÍN	Příjmy daňové	1.313	1.515
	Příjmy ostatní	202	2.164
	Výdaje běžné	983	1.052
	Výdaje kapitálové	465	4.240
	Dluhová služba		Úvěr 600.000 Kč

Zdroj: Dotazníky obcí

10. OBČANSKÁ VYBAVENOST

10.1 Školství

V mikroregionu Kosířsko je relativně dostačující počet mateřských i základních škol. Mateřská školka je dokonce ve všech obcích s jedinou výjimkou Luběnic. Více obcí mikroregionu Kosířsko (např. Těšetice, Drahanovice) řeší aktuálně problémy s rekonstrukcí a modernizací místních škol. Místní školy se také potýkají s obdobnými problémy jako jiné školy v České republice, zejména s jejich údržbou a vybavením. Postupným rizikem je permanentní pokles žáků ve třídách, ale i konkurence (v některých případech) lépe technicky vybavených škol v okolí. Významnou pozici v mikroregionu má také Sigmundovo střední odborné učiliště strojírenské v Lutíně, i když i ono se částečně potýká s pokles zájmu o učňovské obory. Další široké možnosti středoškolského vzdělávání nabízí nedaleká Olomouc, případně Prostějov a další města regionu.
Je logické, že v takto relativně malém venkovském mikroregionu neexistuje vysoká škola, opět je zde možnost získání tradičního humanitního vzdělání, které nabízí v Olomouci Universita Palackého, technické, ekonomické, zemědělské aj. odborné universitní vzdělání získávají místní občané mimo region Střední Moravy. Tímto může vznikat studujícím problém s narušením přirozených vazeb na domovský kraj a tito mladí lidé ztrácí kontakt a často se již do svého kraje ani nevrací. Negativem může být hodnocena skutečnost, že mikroregion neposkytuje dostatek pracovních příležitostí pro absolventy středních a vysokých škol.

Tab. 18: Školní zařízení na území mikroregionu Kosířska

OBEC	MŠ	ZŠ	SOU
LUTÍN	Ano	Ano	Ano
DRAHANOVICE	Ano	Ano (jen I. stupeň)	-
SLATINCE	Ano	Ano	-
TĚŠETICE	Ano	Ano	-
HNĚVOTÍN	Ano	Ano	-
SLATINKY	Ano	-	-
LUBĚNICE	-	-	-
ÚSTÍN	Ano	-	-

Zdroj: dotazníky od obcí

10.2 Zdravotnictví a sociální péče

Zdravotní péče i péče o starší spoluobčany je v mikroregionu Kosířsko na úrovni odpovídající potřebám místních obyvatel i možnostem obcí. Zdravotní péče je ambulantní, v Lutíně funguje zdravotní středisko, v dalších obcích se jedná o samostatné ordinace. Obyvatelé tří nejmenších obcí mohou využívat péče lékařů ve svém okolí. Mikroregion opět může těžit z polohy blízko krajskému městu Olomouci, kde funguje Fakultní nemocnice se spádovostí pro celý region Střední Moravy. Ve třech obcích mikroregionu se rovněž nachází domy s pečovatelskou službou.

Tab. 19: Zdravotní a sociální péče na území mikroregionu

OBEC	ZAŘÍZENÍ
Lutín	Zdravotní středisko – několik praktických lékařů a stomatologů, dětský + více specialistů, Lékárna, 2 rehabilitační pracoviště Dům s pečovatelskou službou – 25 bytů
Drahanovice	Praktický lékař pro dospělé, dětský + stomatolog
Slatinice	Praktický lékař pro dospělé, dětský + stomatolog

	Lékárna
Těšetice	Praktický lékař pro dospělé, stomatolog Dům pro přestárlé ve Vojnicích – 8 bytů
Hněvotín	Praktický lékař pro dospělé, dětský Dům s pečovatelskou službou – 16 bytů
Slatinky	Není
Luběnice	Není
Ústín	Není

Zdroj: Dotazníky od obcí, Český statistický úřad

10.3 Kultura a sport

Kultura a sport tvoří významné volnočasové aktivity obyvatelstva a zároveň mohou přispívat ke zvýšení zájmu potencionálních návštěvníků o mikroregion. Tato nabídka je celkově v mikroregionu poměrně rozdílná. Na jedné straně pokud se týče sportovních zařízení, je situace poměrně velice dobrá, na druhé straně v obcích chybí stálé kino, různý je i stav kulturních nebo společenských domů. Opět zde je možný potenciál Lázní ve Slatinicích.

Tab. 20: Kulturní a sportovní zařízení obcí

Druh zařízení	Lutín	Drahan.	Slatinice	Těšetice	Hněvotín	Luběnice	Ústín	Slatinky
Lázeňské zařízení			A					
Kulturní dům	A	A	A	A	A	A		A
Knihovna /pobočka	A	A	A	A	A	A	A	A
Stálé kino								
Hřbitov		A	A	A	A			
Koupání, rybník		A	A	A				A
Plavecký bazén	A		A					
Sportoviště, hřiště	A	A	A	A	A	A	A	
Jízdárna								A

Zdroj: Dotazníky od obcí, Český statistický úřad

11. CESTOVNÍ RUCH

Mikroregion Kosířsko z pohledu cestovního ruchu patří spíše mezi na první pohled nenápadné oblasti. Přesto má svým návštěvníkům co nabídnout. Navrhujeme několik konstatování o cestovním ruchu:

Prostředí, příroda, kulturní památky – je jich v mikroregionu opravdu celá řada (viz. následující tabulka), řada z nich má až regionální význam – např. přírodní park Velký Kosíř

Infrastruktura - nezbytná pro rozvoj cestovního ruchu se postupně rozšiřuje, přibývá restaurací, cyklotras (cyklostezek), ale i například nové tenisové kurty apod.

Návštěvníci – pravděpodobně se budou rekrutovat zejména z blízkého okolí, dnešní cílovou skupinou jsou hlavně lidé z Olomouce nebo Prostějova, kteří hledají příležitosti k aktivnímu trávení volného času.

Místní obyvatelé – je předpoklad, že rozvoj cestovního ruchu se dotkne i místních obyvatel. Ti sami mohou využívat rozšiřovanou infrastrukturu – cyklostezky, pěší trasy, zkvalitňované sportoviště i pořádané akce nebo restaurace ke svému kulturnímu i sportovnímu vyžití. Rovněž mohou tímto vzniknout nové podnikatelské příležitosti a pracovní místa.

Lázně – obvykle bývají výrazným stimulem pro cestovní ruch, lázeňští hosté se chovají specificky – více utrácejí, chtějí se bavit nebo něco vidět. V těchto hostech mikroregionu může být zajímavý potenciál.

Tab. 21: Významné přírodní a kulturní památky na území mikroregion

OBEC	TURISTICKÁ ZAJÍMAVOST, PŘÍRODNÍ, KULTURNÍ PAMÁTKA
Lutín	Kamenná socha anděla, empírová kaplička u Magacíny, Kaple Nanebevzetí Panny Marie (1756), Filiální kostel sv. Floriána, arkádové náspí statku, socha Panny Marie Lourdské, kamenné kříže, kamenné sloupy se segmentovanými záklenky, socha sv.Jana Nepomuckého, Pomník obětem světových válek od J. Pelikána
Drahanovice	Přírodní park Terezské údolí a Velký Kosíř, významné krajinné prvky – Prameniště Zlaté stružky, park v centru obce – výhledově zpřístupněn. Archeologické nálezy – keltská svatyně švédské šance, kulturní památky – renesanční tvrz, farní kostel sv.Jakuba Většího, areál statku s arkádovým náspím a Stodolou
Slatinice	Kostel, fara, kaple, ohradní zeď se 14-ti obrazy křížové cesty, smírčí kříž, Lichtensteinský statek, lázně, přírodní park Velký Kosíř
Těšetice	Těšetice – kostel sv. Petra a Pavla, Vojnice – kaplička, Rataje – vesnická památková zóna, kaplička, statek č.p.19
Hněvotín	Kostel, socha Panny Marie, chráněné území Žerůvské skály
Slatinky	Přírodní park Velký Kosíř, nejstarší památky – kaple a kamenný kříž
Luběnice	Památky místního významu, památná alej hrušní, zbytek mohyly „Královský kopec"
Ústín	Více stavebních kulturních památek - kaple sv.Floriána, kaple sv.Jana a Pavla, socha sv.Jana Nepomuckého, kamenné kříže a další

Zdroj: Dotazníky od obcí

Vedle existence kulturního a přírodního potenciálu je nutné mít vybudovanou síť služeb, která návštěvníkům umožní příjemnější i delší pobyt. Jde zejména o stravovací a ubytovací zařízení. Mimoto takřka všechny obce nabízejí i příležitosti pro sportovní vyžití – hřiště, tenisové kurty apod.

Tab. 22: Turistická infrastruktura v mikroregionu Kosířsko

OBEC	TURISTICKÁ INFRASTRUKTURA – STRAVOVÁNÍ, UBYTOVÁNÍ
Lutín	Informační centrum Ubytovna OÚ – 32 pokojů,55 lůžek Stravování – restaurace, 2x pohostinství
Drahanovice	Ubytování a informační centrum výhledově výhledově, restaurace ano Možnost koupání
Slatinice	Lázně – asi 140 pacientů, Penzion, ubytování v soukromí, více různých restaurací Koupaliště
Těšetice	Cukrárna, restaurace, ubytování a informační centrum se připravuje
Hněvotín	Ubytovna – asi 100 lůžek, momentálně obsazená, restaurace
Slatinky	Jízdárna, možnost koupání
Luběnice	Restaurace
Ústín	Známý hostinec

Zdroj: Dotazníky od obcí

12. ŽIVOTNÍ PROSTŘEDÍ

Životním prostředím je vše, co vytváří podmínky existence organismů, včetně člověka, a je předpokladem jejich dalšího vývoje. Jeho kvalita je dána proporcionálním stavem mezi biotickými a abiotickými prvky krajiny, jejichž hlavními složkami jsou ovzduší, voda, půda, organismy, horniny, ekosystémy a energie. Optimální podmínky využívání území by měly směřovat hlavně k jeho ekologické stabilitě, únosnému zatížení území, trvale udržitelnému rozvoji, ochraně přírodních zdrojů, k zamezení znečišťování životního prostředí a k jeho ochraně.

Zvláště chráněná území, památné stromy, ÚSES

Přírodní parky:

Velký Kosíř - vrch Kosíř (422 m n.m.), bohaté archeologické nálezy: žárové mohylové pohřebiště u Slatinek, Růžičkův lom světově proslulé naleziště devonských zkamenělin (korály, lilijice, mořští mlži, zuby žraloků - vše lze shlédnout v muzeu v Prostějově), teplomilné doubravy s bohatým výskytem ptactva se nachází na jihozápadních svazích Kosíře v přírodní rezervaci Andělova zmola, teplomilná stepní a lesostepní rostlinná společenstva jsou chráněna v rezervacích Malý Kosíř a Vápenice. PP Velký Kosíř byl vyhlášen 1.9.2000 nařízením OkÚ č.6/2000.

Slatinky - od roku 1990 je katastr obce vyhlášen „Přírodním parkem" se dvěma chráněnými územími: Studený kout - 5 ha lesa, kde se nachází biotop mravence lesního FORMICA RUFA, a Vápenice - 20ha vápencového hřbetu se vzácnou teplomilnou stepní květenou, koniklecem velkokvětým, lilií zlatolistou atd.

Terezské údolí – vyhlášen 2.1.1996, tvoří je komplex, který je geomorfologicky, zoologicky i architektonicky mimořádně cennou lokalitou.

Dbát poslání přírodních parků je povinností všech právnických a fyzických osob, které na jeho území žijí nebo se přechodně zdržují. Bez souhlasu příslušného orgánu ochrany přírody nelze na území parků např. umisťovat a povolovat nové stavby, zřizovat či rušit vodohospodářská díla, provádět meliorační zásahy, těžit nerosty a horniny, zřizovat parkoviště a tábořiště, zřizovat skládky odpadů, měnit druhovou skladbu lesa, zmenšovat jeho rozsah, měnit kultury pozemků a další.

Přírodní rezervace :

Přírodní rezervace Malý Kosíř
vyhlášená v říjnu 1993, jejímž posláním je ochrana trávníků s vyznívajícími teplomilnými druhy panonské květeny s výjimečnou zoologickou lokalitou s bohatým zastoupením hmyzu. PR tvoří přirozené biocentrum uvnitř rozsáhlých ploch orné půdy.

Územní systém ekologické stability /ÚSES/
je vybraná soustava ekologicky stabilnějších částí krajiny, účelně rozmístěných podle funkčních a prostorových kritérií. Generel lokálních ÚSES je zpracován na celém území mikroregionu Kosířska a byl průběžně zapracováván do územně plánovacích podkladů a územně plánovacích dokumentací jednotlivých obcí. Generel regionálních a nadregionálních ÚSES je taktéž zapracován ve schváleném Územním plánu Velkého územního celku Olomoucké aglomerace (červenec 1998).

Nakládání s odpady

Tuhý komunální odpad je likvidován mimo území mikroregionu, v obcích probíhá částečně primární třídění domovního odpadu. V obcích jsou převážně rozmístěny kontejnery na tříděný odpad,

nevytříděný odpad z popelnic je odvážen Technickými službami Olomouc a Uničov na skládku v Senici na Hané, Medlově, na řízenou skládku Sigma Služby Lutín v k.ú. Hněvotín. V dalším období se předpokládá rozšiřovaní separace domovního odpadu s cílem recyklovat vytříděné materiály.

Ochrana ovzduší

Stav znečištění ovzduší na území mikroregionu Kosířska je charakterizován v rámci ČR stupněm 1 – nezávadné ovzduší. Pozitivní je výrazná tendence ke změně k vytápění dřevem a plynem. Pro zlepšení kvality ovzduší je třeba podporovat využívání biomasy a alternativních zdrojů energie. Inverzní kotlina s častým výskytem mlh od Luběnic přes Lutín k Olšanům.

Ochrana lázeňského místa

Pro obec Slatinice i celý mikroregion má mimořádný význam výskyt přírodních sirovodíkových minerálních vod. Ochrana je zajištěna Statutem lázeňského místa Slatinice, který vymezuje vnitřní lázeňské území, vnějším je pak celé k.ú. Slatinice. Smyslem statutu je zajistit pro provoz lázní a jeho pacienty především klidné, nerušené prostředí a možnost kulturně-společenského a sportovního využití.

Ochrana vod

Povrchové vody ale i podzemní jsou především zněčišťovány nesprávnou likvidací odpadních vod. Pro část území mikroregionu platí ochranné režimy stanovené pro ochranná pásma vodních zdrojů a CHOPAV Kvartér řeky Moravy.

Radonové riziko

Celý mikroregion leží dle mapy radonového rizika pro ČR v oblast se středním radonovým rizikem. Jedním ze tří hlavních zdrojů radonu je půdní vzduch v podloží. Podrobné posouzení radonové rizikovosti se ověřuje přímým měřením v jednotlivých lokalitách.

OBEC	L U T Í N					
Části obce	Lutín, Třebčín					
Vedení obce	Ing. Miloslav Hübner – starosta					
Kontakt	Telefon	068-5944323	PSČ	783 49	E-mail	
Počet obyvatel	3249					
Další údaje	První zmínka kolem roku 1234 (L), 1131 (T) Katastrální výměra – 820 ha					
Datum zpracování	30. června 2001					
Dopravní situace	Železnice ano, nádraží v Třebčíně – trať č. 275 OL-PV , autobusy ano					
Místní komunikace	cca 80% ve špatném stavu, opravy finančně náročné					
Vodovod	Ano, část se dokončuje, problém s dodávanou vodou, se zdrojem					
Kanalizace, ČOV	Dokončována v celé obci, ČOV bude upravena – méně energeticky náročná					
Plynofikace	Ano					
Likvidace odpadů	TS Olomouc, skládka ve Hněvotíně					
Podnikání	Většina firem mikroregionu s více než 20-ti zaměstnanci je právě v Lutíně, Sigma Lutín – rozdělená firma na řadu menších, Stavba a.s., John Crane					
Služby	Snaha udržet současné s růstem kvality, některé chybí – nízká poptávka					
Zemědělství	cca 5 soukromě hospodařících zemědělců					
Plochy a objekty	Bývalý areál Sigmy Lutín – část různých s.r.o., s.p. restituce, část likvidace					
Územní plán	Územní plán sídelního útvaru, schválení dokumentu					
Převod st. pozemků	Probíhá ne příliš úspěšně					
Pozemkové úpravy	Částečně provedeny					
Životní prostředí	Znečištění areálu Sigmy se řeší, obvyklá situace					
Bydlení	Zájem ano, malý výběr stavebních pozemků řeší připravované změny ÚP, obec má 190 bytů, dříve 74 prodáno, předpoklad výstavby půdních vestaveb					
Školy	MŠ, ZŠ I.+II. stupeň, Sigmundovo SOU strojírenské Lutín					
Zdravotní péče	Zdravotní středisko – několik praktických lékařů a stomatologů, dětský + více specialistů, Lékárna, 2 rehabilitační pracoviště					
Kulturní zařízení	Řada akcí – obecní ples, hody, májové oslavy, ostatky, vánoční koncerty					
Sportovní podmínky	Sportovní stadion i řada vybavených hřišť pro více sportů, tělocvična, ...					
Pošta	Ano + pobočka ČS, bankomat					
Senioři, mládež	Více oddílů – Duha křišťál, jednotlivých sportů, zahrádkáři,..., senioři – DPS					
Ubytování	Ubytovna OÚ Lutín – 32 pokojů, 55 lůžek					
Stravování	Ano, více zařízení v obci					
Zajímavosti	Informační centrum – v knihovně, více církevních památek v Lutíně i Třebčíně, dále pomníky, sochy, arkádová náspí – viz kapitola Cestovní ruch					
Záměry	Akce humanizace panelové sídliště, zlepšení podmínek pro možnosti oddechu a odpočinku občanů, zapracování různých architektonických prvků, výsadba alejí, obnovení polních cest, itinerář cest po pamětihodnostech, stálá expozice historie v budově školy, publikace a videoklip o obci					

OBEC	DRAHANOVICE					
Části obce	Drahanovice, Ludéřov, Střížov, Kníničky, Lhota pod Kosířem					
Vedení obce	Svatava Lichnovská – starostka					
Kontakt	Telefon	068-5949282	PSČ	783 44	E-mail	oudrahanovice@volny.cz
Počet obyvatel	1717					
Další údaje	První písemná zpráva z roku 1322 Katastrální výměra - 1351 ha					
Datum zpracování	30. června 2001					
Dopravní situace	Železnice – trať č.275 OL-PV+žel.vlečka do areálu cukrovaru, autobusy ano					
Místní komunikace	Nedobrý stav, ovlivněno výstavbou infrastruktury, řada záměrů na zlepšení					
Vodovod	Připraven k územnímu řízení ze Lhoty, 1.fáze Drahanovice + Kníničky					
Kanalizace, ČOV	Ne, momentálně není prioritou, ČOV – opět zatím nelze řešit					
Plynofikace	Ano, chystá se ještě místní část Lhota					
Likvidace odpadů	Skládka Medlov, fungující systém, probíhá rekultivace staré skládky					
Podnikání	Po zrušení cukrovaru větší firma není, pozitivní – více drobných podnikatelů					
Služby	Počet i kvalita odpovídající potřebám a možnostem obce (obyvatelů)					
Zemědělství	ZD Senice, provoz i v Drahanovicích					
Plochy a objekty	Perspektivně zajímavý areál bývalého cukrovaru					
Územní plán	Územní plán obce před schválením					
POV	Ano					
Převod st. pozemků	Byly provedeny převody do majetku obce, o dalších se jedná, závisí na ÚP					
Pozemkové úpravy						
Životní prostředí	Absence ČOV snižuje kvalitu vody v rybnících, obvyklé problémy se zemědělskou výrobou, rekultivace staré skládky					
Bydlení	Zájem o individuální výstavbu je, připravuje se zóna – zadání urbanistické studie na výstavbu RD, možnost dalších obecních bytů v areálu cukrovaru					
Školy	MŠ, ZŠ jen I.stupeň, zájem o otevření II.stupně, žáci dojíždí do Náměště					
Zdravotní péče	Ordinace praktického lékaře, dětský, stomatolog					
Kulturní zařízení						
Sportovní podmínky	Fotbalové hřiště -sportovní areál, tělocvična – podmínky jsou, rybníky					
Pošta	Ano					
Senioři, mládež	Pravidelná organizovaná setkání, projekt volný čas mládeže					
Ubytování	Zatím chybí, možnost v areálu cukrovaru					
Stravování	Ano, hostinec funguje					
Zajímavosti	Přírodní parky Terezské údolí a Velký Kosíř, významné krajinné prvky, archeologické návrhy, kulturní památky, rybníky–více kapitola Cestovní ruch					
Záměry	Většina záměrů souvisí s výsledkem konkursního řízení cukrovaru – potenciálně vhodný areál pro rozvoj podnikání, bydlení i např. cestovního ruchu nebo prostor pro nový obecní úřad, dále dokončení infrastruktury, aktuálně vodovod + plynofikace, vyčlenění zóny pro bydlení					

OBEC	SLATINICE					
Části obce	Slatinice, Lípy					
Vedení obce	Jaroslav Šolc – starosta					
Kontakt	Telefon	068-5944587	PSČ	783 42	E-mail	Ou.slatinice@iol.cz
Počet obyvatel	1396					
Další údaje	Písemná zpráva z roku – 1207 Katastrální výměra – 778 ha - 744 (S), 34 (L)					
Specifikum	Lázeňská obec, obec roku					
Datum zpracování	30. června 2001					
Dopravní situace	Odpovídající, autobusy i železnice ano, trať č. 275 OL-PV					
Místní komunikace	V dobrém stavu, nutná oprava dvou ulic					
Vodovod	Ano, vlastní zdroj, ¼ ze zdroje Lutín, v případě potřeby možnost připojení na vodovod Pomoraví					
Kanalizace, ČOV	Výstavba dokončena v r. 2000, nyní se provádí přípojky k RD					
Plynofikace	Ano, další – přeložení vysokotlaku a regulační stanice k nové výstavbě RD					
Likvidace odpadů	Skládka Senice na Hané					
Podnikání	Největším zaměstnavatelem jsou Lázně, dále Mlýn – provedena rekonstrukce, více drobných podnikatelů					
Služby	Dostatečný počet, dobrá kvalita					
Zemědělství	ZD Senice na Hané, tři soukromě hospodařící rolníci					
Plochy a objekty	Připravována nová podnikatelská zóna – zájem o přesun stávajících výrob					
Územní plán	Územní plán obce – projednání návrhu					
POV	Ano					
Převod st. pozemků	Pozemkový fond požádán o převod pozemků pro novou výstavbu a ČOV					
Pozemkové úpravy	Jednoduché pozemkové úpravy v r. 1996					
Životní prostředí	Upravená obec, péče o okolí a cílená osvěta k ŽP					
Bydlení	Zájem o pozemky pro RD výrazný, řešeno v ÚPnO, možnost asi 86 RD					
Školy	MŠ, ZŠ – i pro obce Třebčín a Slatinky					
Zdravotní péče	Praktický lékař pro dospělé, další péče v Lutíně a OL					
Kulturní zařízení	Areál Lázní – restaurace, kavárna – koncerty, taneční večery					
Sportovní podmínky	Sportovní stadion, další hřiště (tenis), sokolovna, koupaliště					
Pošta	Ano					
Senioři, mládež	Pravidelné kulturní akce, sportovní kluby, zájmové kroužky – více příležitostí					
Ubytování	Lázně 140 pacientů, penzion na Figleně 20, soukromé ubytování					
Stravování	Restaurace – 3 kvalitní					
Zajímavosti	Církevní památky, Lichtensteinský statek, lázně, přírodní park VK, koupaliště					
Záměry	Podnikatelská zóna na okraji obce - přesun stávajících výrob, rozvoj bydlení – bytová výstavba obce i parcely pro RD, nový rybník, autobusové zastávky a čekárna, požádáno o dotace (akce lázeňství) – oprava silnic, prameny minerální vody, sadové úpravy					

OBEC	TĚŠETICE					
Části obce	Těšetice, Rataje, Vojnice					
Vedení obce	Hana Rozsypalová – starostka					
Kontakt	Telefon	068-5954294	PSČ	783 46	E-mail	ou-tesetice@iol.cz
Počet obyvatel	1223					
Další údaje	Rok založení obce - 1078 (T), 1275 (V), 1131 (R) Katastrální výměra – 1244 (1249) ha – 351 (T), 573 (V), 321 (R)					
Datum zpracování	30. června 2001					
Dopravní situace	Autobusy ano – hlavní trasa na OL, železnice ne					
MK, SÚS	Připravována (dokumentace) rekonstrukce průtahu obcí II/448 a II/449, výhled dle ÚPD obchvat obce, výstavba polních cest, oprava MK					
Vodovod	Ano – napojení na Vodovod Pomoraví					
Kanalizace, ČOV	V územním plánu záměr výstavby ČOV a kanalizace, zadání stavby + Ústín					
Plynofikace	Ano					
TKR obce	Kabelový rozvod – informační systém					
Likvidace odpadů	Skládka UNIMED Medlov, Sběrný dvůr – odkup od SM sběrných surovin					
Podnikání	Více drobných firem					
Služby	Obec má zájem o rozšíření stávajícího stavu					
Zemědělství	ZD Těšetice, více samostatně hospodařících rolníků					
Plochy a objekty	Možnost – areál bývalého pivovaru, ZD Těšetice pronajímá					
Územní plán	Územní plán obce – schválení dokumentu, 1. změna červen 2001					
POV	Ano					
Převod st. pozemků	Žádost na pozemkovém fondu					
Pozemkové úpravy	Těšetice, Vojnice – realizace 2000 – 2004					
Životní prostředí	Místní informační tabule o přírodě (zvířata, naučné), péče o zeleň, výsadba biocenter a ostatní zeleně					
Bydlení	Aktuálně 20 žádostí o parcely RD					
Školy	MŠ, ZŠ ano, připravována rekonstrukce					
Zdravotní péče	Praktický lékař pro dospělé, stomatolog					
Kulturní zařízení	Kulturní dům – záměrem je rekonstrukce					
Sportovní podmínky	Více hřišt ve všech místních částech, tenis, tělocvična ZŠ					
Pošta	Ano					
Senioři, mládež	Senior klub – výborně funguje, DPS Vojnice, ml.- zájmové kroužky, fotbal					
Ubytování	Ubytovna ZD					
Stravování	Ano, restaurace, cukrárna, školní stravovna při ZŠ					
Zajímavosti	Rataje – vesnická památková zóna, křižovatka cyklostezek, palírna whisky					
Záměry	Informační centrum – již připravováno, výstavba RD – příprava lokalit, ČOV + kanalizace (2002), další cyklostezky + doprovodné služby, rekonstrukce ZŠ, rekonstrukce kulturního domu + OÚ, autobusové zastávky, rekonstrukce hasičských zbrojnic, včetně zázemí					

OBEC	HNĚVOTÍN					
Vedení obce	Ivana Mifková – starostka					
Kontakt	Telefon	068-5944808	PSČ	783 47	E-mail	ou.hnevotin@volny.cz
Počet obyvatel	1126					
Další údaje	Rok založení obce – 1640, nelze určit, první písemná zmínka Katastrální výměra – 1173 ha					
Datum zpracování	30. června 2001					
Dopravní situace	Autobusy – ano bez připomínek, železnice ne					
Místní komunikace	Výstavba nové, napojení na OL, nutné opravy asi u 1/2					
Vodovod	Ano, 2 zdroje, nedostatečná zásoba, nutnost větší akumulace nebo nový zdroj					
Kanalizace, ČOV	Probíhá územní řízení na splaškovou kanalizaci do ČOV Lutín					
Plynofikace	Ano					
Likvidace odpadů	TS Olomouc, skládka Hněvotín (do r. 2002, provozuje Sigma Lutín)					
Podnikání	Wanzel – nákupní vozíky, Apetit; Riedel, Horstav (obalovna) – zatím ne, není povolen územní plán					
Služby	Obvyklé + kadeřnictví, mandlovna, čistírna (obec),					
Zemědělství	ZD Hněvotín (30-40 zaměstnanců)					
Plochy a objekty	Průmyslová zóna ano, příprava dalšího rozšíření v r. 2001, objekty ne					
Územní plán	Projednán, schválení předpoklad 10/2001					
POV	Ano					
Převod st. pozemků	Získají po schválení územního plánu (pro výstavbu rodinných domků)					
Pozemkové úpravy						
Životní prostředí	Příprava zalesnění skládky po ukončení skladování					
Bydlení	Zájem ano, pozemky vyčleněny, 3 obecní byty					
Školy	MŠ, ZŠ 1.-9. Stupeň					
Zdravotní péče	Obvodní a dětský lékař					
Kulturní zařízení	Kulturní dům					
Sportovní podmínky	Fotbalové hřiště, malá kopaná, tenis, volejbalové, dětské hřiště					
Pošta	Ano					
Senioři, mládež	DPS - pečovatelky provozuje OkÚ, 16 bytů, Programy při škole, hasiči fotbal					
Ubytování	Ano, cca 100 lůžek, nyní využívána pro stavbu obchvatu OL					
Stravování	Hospoda, restaurace, jídelna ZŠ					
Zajímavosti	Kostel, socha Panny Marie, cyklostezka, sportovní areál					
Záměry	Kanalizace s napojením na Lutín, dokončení průmyslové zóny – vodní zdrž, oprava fasády ZŠ, hasičská zbrojnice, cyklostezka (směr OL dle ÚP zpevnění polní cesty), dobudování areálu hřiště, opravy místních komunikací					

OBEC	SLATINKY					
Vedení obce	Jaroslav Crha – starosta					
Kontakt	Telefon	0508-373487	PSČ	796 02	E-mail	
Počet obyvatel	419				Obec patří do okresu Prostějov	
Další údaje	První zmínka o obci – 1247 Katastrální výměra - 802 ha					
Datum zpracování	30. června 2001					
Dopravní situace	Autobusy vyhovující, železnice není					
Místní komunikace	Asi polovina komunikací vyžaduje opravy					
Vodovod	Ano					
Kanalizace, ČOV	Není, zpracován projekt					
Plynofikace	Ano					
Likvidace odpadů	Místní skládka asanována					
Podnikání						
Služby	Základní služby dostačující					
Zemědělství						
Plochy a objekty						
Územní plán	Schválený územní plán obce					
POV	Ano					
Převod st. pozemků						
Pozemkové úpravy						
Životní prostředí	Okolí přírodního parku, chráněné druhy živočichů v rybníce, pravidelně vynakládané finanční prostředky na obnovu zeleně					
Bydlení	Zájem o výstavbu RD, v zástavbovém plánu celkový počet 45 parcel					
Školy	MŠ					
Zdravotní péče	Není					
Kulturní zařízení	Přebudováno patro OÚ – kulturní zařízení, bar s kuchyní, klubovna pro mládež, využitelné i pro sportovní aktivity					
Sportovní podmínky	U rybníku sportovní a odpočinkový areál					
Pošta	Není					
Senioři, mládež						
Ubytování	Není					
Stravování	Ano, je možnost					
Zajímavosti	Přírodní park Velký Kosíř, rybník, jízdárna,					
Záměry	Oprava a rozšíření hasičské zbrojnice, oprava kaple, čištění potoka, vybudování nového hřiště, rekonstrukce místní komunikace, přehodnocení projektu ČOV, bytová výstavba, obnova veřejné zeleně					

OBEC	L U B Ě N I C E					
Vedení obce	RNDr. Karla Říhová – starostka					
Kontakt	Telefon	068-5954297	PSČ	783 46	E-mail	ou.lubenice@volny.cz
Počet obyvatel	414					
Další údaje	Rok založení obce – kolem 1040 Katastrální výměra – 276 ha					
Datum zpracování	30. června 2001					
Dopravní situace	Autobusy ano, zájem o nové zastávky, problémové víkendové spoje					
Místní komunikace	Nutné opravy					
Vodovod	Výstup ze svazku Vodovod Pomoraví, hledá se nové řešení					
Kanalizace, ČOV	Jednotná nyní, nutná nová výstavba, ČOV není					
Plynofikace	Ano					
Likvidace odpadů	TS Olomouc, skládka Hněvotín					
Podnikání	Valisco – modelárna, cca 20 zaměstnanců					
Služby	Minimální – odpovídá možnostem a poptávce malé obce					
Zemědělství	Provoz ze ZD Senice					
Plochy a objekty	Ne					
Územní plán	Urbanistická studie r. 1998					
POV	Ano, aktivní účast					
Převod st. pozemků	Jen polní cesta – žádost na pozemkovém fondu					
Pozemkové úpravy	Jednoduché pozemkové úpravy					
Životní prostředí	Záměr revitalizovat prostředí kolem vodního toku					
Bydlení	Zájem ano, obec má připraveno 8 parcel, dalších 8 soukromí majitelé					
Školy	Ne					
Zdravotní péče	Ne, v Těšeticích nebo Lutíně					
Kulturní zařízení	Kulturní dům,					
Sportovní podmínky	Tenisové a dětské hřiště, malá kopaná					
Pošta	Ne					
Senioři, mládež	Obec vytváří podmínky, využití KD, minifotbal, programy pro děti					
Ubytování	Ne					
Stravování	Ano restaurace					
Zajímavosti	Místního významu, památná alej ...					
Záměry	Rozšíření hřiště za KD, postupná realizace oprav MK, přestavba hasičské zbrojnice, revitalizace prostředí vodního toku, připravován regulační plán, zřízení malé vodní plochy a remízků					

OBEC	ÚSTÍN					
Vedení obce	Květoslav Koudelák – starosta					
Kontakt	Telefon	068-5420162	PSČ	783 46	E-mail	
Počet obyvatel	340					
Další údaje	Rok založení obce – 1078 Katastrální výměra – 430 (440) ha					
Datum zpracování	30. června 2001					
Dopravní situace	Autobusy – vyhovující spojení na OL, železnice není					
Místní komunikace	Špatný stav, vyžadují generální opravu					
Vodovod	Ano, v rámci akce Vodovod Pomoraví					
Kanalizace, ČOV	Kanalizace povrchová – dobrý stav, ČOV není – nutno řešit					
Plynofikace	Ano – dokončeno 2000					
Likvidace odpadů	TS Olomouc, skládka Hněvotín					
Podnikání	Minimálně malých firem					
Služby	Základní jsou v obci – stabilní					
Zemědělství	ZD Těšetice					
Plochy a objekty	Ne, jen areál ZD					
Územní plán	Projednána urbanistická studie					
POV	Ano					
Převod st. pozemků	Průběžně probíhá					
Pozemkové úpravy	Neřeší se					
Životní prostředí						
Bydlení	Velký zájem o individuální výstavbu, parcely soukromé, obecní byty nejsou					
Školy	MŠ					
Zdravotní péče	Není v obci, spádové Těšetice					
Kulturní zařízení	Není					
Sportovní podmínky	Menší hřiště					
Pošta	Ne					
Senioři, mládež	Účast na akcích Senior klubu v Těšeticích					
Ubytování	Není					
Stravování	Ano, funguje známý hostinec					
Zajímavosti	Stavební kulturní památky					
Záměry	K realizaci cyklostezka Ústín – Těšetice, Ústín Olomouc, dále oprava místních komunikací, výstavba ČOV, úprava veřejných prostranství, přemístění OÚ do budovy MŠ					



obecní úřad

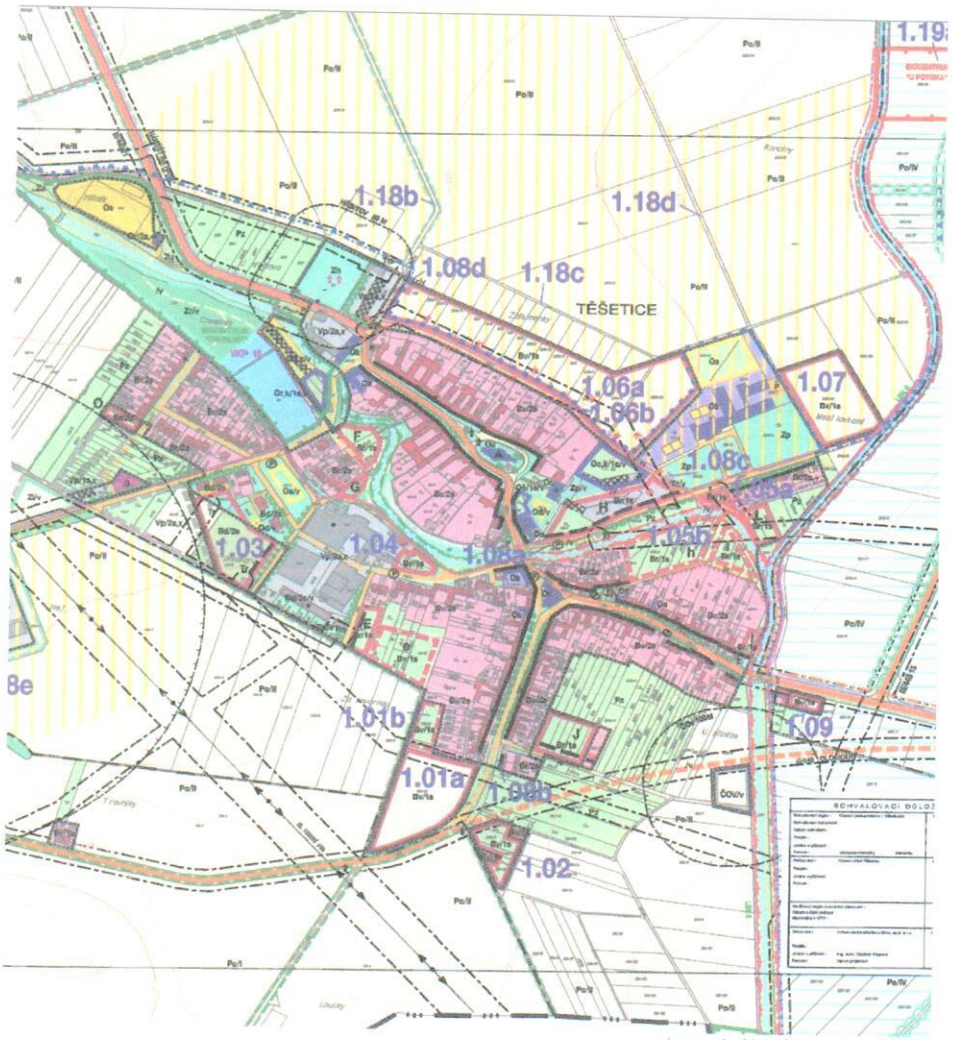

územní plán obce









Hospůdka

DOPRAVNÍ A TECHNICKÁ INFRASTRUKTURA

Silné
- úroveň technické infrastruktury na relativně vysoké úrovni – zásobování vodou, kanalizace i plynofikace
- úplná elektrifikace, rozvinuté telefonní sítě, pokrytí mikroregionu signálem mobilních operátorů
- dobrá až velmi dobrá dopravní obslužnost - adekvátní dopravní propojení obcí s vazbou na regionální centra
- velmi výhodná strategická poloha v těsné blízkosti dálnice
- napojení mikroregionu na hlavní dopravní tepny – dálnice R35 OL-BR, železnice VRT OV-OL-PH
- hustá síť místních komunikací
- bezproblémová situace s nakládáním s odpady

Slabé
- morální i fyzická zastaralost značné části dopravní infrastruktury
- špatný technický stav místních komunikací
- finanční náročnost zajištění dopravní obslužnosti
- morální i fyzická opotřebovanost většiny zařízení energetické infrastruktury
- nestabilní cenová úroveň energetických médií
- absence komplexního informačního systému v některých obcích pro občany, firmy i návštěvníky
- nedostatečné daňové příjmy obcí

Příležitost
- zavádění evropských právních i ekologických norem do života mikroregionu
- iniciovat zlepšení legislativních podmínek pro tvorbu potřebných finančních zdrojů pro modernizaci infrastruktury mikroregionu
- vhodná tarifní a dotační politika pro využívání ekologicky potřebných médií
- další budování a rozšiřování infrastruktury zvyšuje atraktivitu obcí pro bydlení i podnikání v nich

Ohrožení
- nejasnost cenové politiky v dodávce energií a vody
- nekoordinovanost priorit v oblasti budování infrastruktury z hlediska majetkových vztahů a investorských práv a povinností (vlastnické vztahy)
- nejasnosti a problémy makroekonomického vývoje a z nich plynoucí demotivace pro budování a zkvalitňování technické infrastruktury a příprava objektů a pozemků pro podnikání

HOSPODÁŘSTVÍ

Hospodářství

Silné
- relativně stabilizovaná hospodářská situace většiny podnikatelských subjektů mikroregionu
- připravené i relativně kvalitní zázemí – technické i odborné – pro podnikání
- postupně vyčleňované zóny pro podnikatelské aktivity
- nízká cena pozemků pro podnikání
- potenciál kvalifikovaných a poměrně levných pracovních sil
- vhodné podmínky pro tradiční zemědělskou produkci, kvalita půdy, vysoká produkční schopnost

Slabé
- zastarávající technické vybavení zemědělských podniků a jeho pomalá obměna
- obecný problém nedostatku kapitálu na investice do dalšího rozvoje firem
- problematická transformace vlastnických práv a nízká úroveň legislativy v resortu zemědělství
- nízká účast zahraničního kapitálu na hospodářské základně mikroregionu
- nízké zastoupení progresivních výrobních i nevýrobních odvětví na hospodářské základně mikroregionu

- nedostatečná podpora začínajících malých a středních podnikatelů (financování, daňová problematika, informatika)
- nižší úroveň průměrných výdělků v rámci ČR
- málo pracovních příležitostí pro místní obyvatele s vyšším vzděláním – problém udržení v mikroregionu

Příležitost

- vyšší úroveň koordinace obcí v některých oblastech činnosti, zvláště při přípravě společných projektů
- přenesení potenciálního hospodářského růstu v Olomouci i dalších centrech do mikroregionu
- nízká úroveň průměrných výdělků ve všech odvětvích NH je atraktivní pro zahraniční investory
- oživení zemědělské výroby
- postupná připravenost, zainvestování pozemků vhodných pro podnikání
- budování odbytových center tradičních zemědělských výrobků včetně zpracovatelských kapacit a jejich finalizace, zlepšení marketingu
- podpora všech forem odborného vzdělávání včetně poradenství
- v maximální možné míře využít možností, které skýtají programy podpory malého a středního podnikání v České republice, dotace na rozvoj infrastruktury a rozvojové fondy Evropské unie
- zvýšit, zefektivnit a zkoordinovat spolupráci podnikatelského sektoru, místních samospráv a státní správy při tvorbě podnikatelského klimatu mikroregionu
- zřízení informačního a poradenského centra
- zlepšovat podmínky pro začínající podnikatele
- snížení nesouladu mezi orientací profesní přípravy mládeže a kvalifikační strukturou hospodářství a potřebami trhu práce
- větší provázání sféry vzdělávání a trhu práce s cílem přiblížení se potřebám zaměstnavatelů

Ohrožení

- obecně špatná a neúměrně zdlouhavá vynutitelnost práva a mnohdy značná byrokracie podvazují rozvoj hospodářských subjektů
- nedostatečná koncepčnost a podpora ze strany státní správy
- nedostatek kvalifikovaných pracovníků může bránit dalšímu rozvoji jinak prosperujících firem mikroregionu
- obecný problém nedostatku kapitálu na investice do dalšího rozvoje mikroregionu
- nerentabilita některých živností a služeb s ohledem na množství potenciálních zákazníků
- nižší příjmy obcí znamenají nižší veřejné výdaje, zakázky pro místní firmy, rovněž mohou zhoršovat šance na finanční spoluúčast při získávání dotací a rozvojových podpor
- stále se měníce podmínky v odbytu zemědělských produktů
- růst nezaměstnanosti bude působit proti snaze o zvyšování nízkých průměrných výdělků v území
- pokud nedojde k provázání kvalifikačních potřeb území s budoucí nabídkou učebních a studijních oborů na školách, dojde ke zvýšení disproporcí mezi nabídkou a poptávkou na místním trhu práce po jednotlivých kvalifikacích

OBYVATELÉ, VYBAVENOST OBCÍ, ŽIVOTNÍ PROSTŘEDÍ, CESTOVNÍ RUCH

Silné

- dobré podmínky pro individuální výstavbu – blízkost měst Olomouce a Prostějova, růst obliby bydlení na venkově, a další
- momentálně dostačující, nově rozšiřované, resp. rekonstruované vzdělávací kapacity, dobrá kulturní i sportovní výchova
- malá vzdálenost k Olomouci, která nabízí širší možnosti ve vzdělání včetně vysokoškolského
- stabilizovaná a dostačující síť lékařské ambulantní péče
- blízkost větších nákupních center – OL, PV
- zlepšující se životní prostředí, plošná plynofikace apod.
- poměrně široký prostor pro rozvoj příměstské turistiky
- geografická poloha mikroregionu (dosažitelnost mikroregionu v rámci denní návštěvnosti)
- existence značených turistických cest (Kosíř), řada kulturních památek

- lázně ve Slatinicích – významný potenciál

Slabé
- nedostatek dobrovolných pracovníků zapojených do programů pro volný čas dětí a mládeže – lokálně diferencováno
- rostoucí kriminalita zejména u mladé generace, nedostatečná prevence, zejména u dětí a mládeže
- nedostatek dostupného bydlení pro mladou generaci
- nevyužívané alternativní zdroje energie
- celkově zatím ještě nedostatečná vybavenost turistickou infrastrukturou (ubytovací, sportovně – rekreační služby, nabídka venkovské turistiky), zatím málo turistických programů a tras
- nedostatek financí pro údržbu a péči o památky

Příležitost
- využití zvýšeného zájmu a oživení bytové výstavby v mikroregionu
- rezervy v územních plánech pro individuální výstavbu – dostatek volných a vhodných ploch
- vytvářením nových pracovních příležitostí je možno ovlivnit i migrační poměry ve prospěch stabilizace mladých lidí v mikroregionu
- internetizace veřejných institucí
- rozšířením rekvalifikačních programů pro nezaměstnané a dalším odborným vzděláváním pracujících zvyšovat adaptabilitu a flexibilitu obyvatelstva na trhu práce
- rozvoj vzdělávání na obcích se zaměřením na střední generaci
- rozšíření mimoškolních, vzdělávacích a výchovných, jako součásti systému prevence sociálně patologických sociálních jevů
- zřízení potřebných zařízení sociální péče a sociální intervence
- vytváření pracovních podmínek pro výkon alternativních trestů, zejména se zřetelem na problematiku delikvence mládeže
- rozšířit množství poskytované péče o přestárlé občany
- finanční i jiná podpora organizací působících v oblasti sportu, kultury a práce s mládeží
- rozšíření vhodných prostor pro volnočasové aktivity dětí a mládeže
- začlenění škol do systému volnočasových aktivit
- získávání a motivování mladých lidí, kteří dobrovolně pracují v oblasti volnočasových aktivit
- veřejně prospěšné práce
- komplexní pozemkové úpravy
- environmentální rozvoj venkova, environmentální výchova a vzdělávání
- využití alternativních zdrojů energie
- zlepšení stavu památek a historických objektů (image mikroregionu)
- další rozvoj (budování) cyklotras
- kulturní a sportovní festivaly a soutěže i mezinárodního významu

Ohrožení
- v důsledku dalšího poklesu porodnosti dochází ke zhoršování věkové struktury obyvatelstva
- demograficky podmíněný úbytek dětí ohrožuje existenci místních škol, což může nést morální a fyzickou opotřebovanost technického vybavení a školských budov
- nedostatek finančních prostředků pro volnočasové aktivity mládeže – zvýšený nárůst nežádoucích jevů (kriminalita, drogy, zhoršování zdravotního stavu obyvatelstva...)
- dlouhodobý nedostatek kvalifikovaných učitelů zejména cizích jazyků na ZŠ ohrožuje kvalitu výuky
- zhoršující se životní úroveň některých skupin obyvatelstva růst rizikových skupin obyvatelstva (dlouhodobě nezaměstnaní, bezdomovci, matky s dětmi v nouzi) a nepřipravenost systému sociální a zdravotnické péče a výchovných a školských zařízení dostatečně reagovat na jejich situaci
- zvyšující se podíl starých a zdravotně postižených občanů
- emigrace mladých a kvalifikovaných obyvatel z pracovních důvodů
- zánik subjektů pracujících v oblasti volnočasových aktivit
- ekologické zátěže - bývalé skládky, divoké skládky
- nedocenění významu kulturního a přírodního bohatství
- nedostatek finančních prostředků
- rizika kapitálové návratnosti do budování turistické infrastruktury

Priority strategie rozvoje mikroregionu Kosířsko:

Řízení projektu

A/ Podpora podnikání, zaměstnanosti

Opatření:

1. Objekty a plochy pro podnikání
2. Aktivní spolupráce mikroregionu vůči informačním centrům pro podnikatele
3. Spolupráce představitelů obcí s místními podnikateli
4. Příprava odborných, rekvalifikačních i jiných kursů ve spolupráci s ÚP a SOU Lutín

B/ Lidé, volný čas

Opatření:

1. Udržení sítě ZŠ a MŠ, zajištění kvality, standardů
2. Rozšíření nabídky zájmových aktivit, sportovní a kulturní aktivity
3. Rekonstrukce objektů v majetku obcí, péče o kulturní památky – KD, OÚ, ...
4. Přijetí strategie rozvoje cyklostezek, její doplnění na marketingovou strategii CR
5. Cyklostezky, pěší turistické trasy, zázemí pro návštěvníky
6. Aktivity podporující zájem o mikroregion, společná propagace
7. Informační centrum se zaměřením na CR, sezónní
8. Lázně Slatinice – společné projekty
9. Péče o starší spoluobčany

C/ Technická infrastruktura, bydlení

Opatření:

1. Systém svedení a likvidace odpadních vod
2. Vodovody
3. Návrh alternativních zdrojů energie, plynofikace dalších částí
4. Řešení dopravní infrastruktury
5. Realizace navržených obchvatů obcí, napojení na dálnici
6. Informační zázemí mikroregionu
7. Vzhled obcí, architektonický řád, revitalizace sídliště
8. Rozvoj bydlení, příprava ploch pro bydlení

D/ Životní prostředí

Opatření:

1. Realizace územních systémů ekologické stability
2. Ozelenění obcí, doplnění interakčních prvků a obnova zanedbaných parků
3. Vodní ekosystémy
4. Příprava komplexních pozemkových úprav
5. Enviromentální koncepce obcí, ekologická výchova

Řízení projektu

Aby mohly být efektivně realizovány všechny kroky vedoucí k rozvoji mikroregionu je nutné, aby organizace všech těchto kroků byla od počátku vedena řídícím týmem. V mikroregionu Kosířsko je pouze 8 obcí, přesto došlo ještě k vytvoření užšího řídícího týmu – rady mikroregionu (3 starostové / starostky). Dále je vhodné uvažovat i o funkci koordinátora (poradce) a odborných pracovních skupin. Předmětem opatření je tedy formulace jasného popisu práce a rozsahu povinností starostů obcí mikroregionu, rady mikroregionu, koordinátora i pracovních skupin. Koordinátor by měl být schopen komunikovat s významnými rozhodujícími subjekty, vykonávat činnost podporující realizaci navržených rozvojových priorit a opatření, koordinovat návaznost jednotlivých aktivit i zajišťovat všeobecnou informovanost. Činnost starostů, rady i koordinátora mikroregionu může být podporována ve své činnosti odbornými pracovními skupinami.

Koordinátor mikroregionu

Výstup:	Osoba pomáhající starostům obcí, odpovědná za realizaci níže navrhovaných opatření a aktivit, odborně způsobilá k předkládání projektů, vnější komunikaci apod. Fungující struktura řízení s rozsahem povinností a popisem koordinátora mikroregionu, odborných pracovních skupin, jejich formální jmenování (např. „dekrety")
Úkoly:	Zajištění formálních postupů pro styk s dalšími rozvojovými subjekty a veřejností Úvodní vyškolení koordinátora Monitoring a hodnocení realizace programu rozvoje mikroregionu Kosířsko
Termín:	Prosinec 2001
Zajistí:	Starostové obcí mikroregionu
Financování:	Obce mikroregionu, POV (poradenství)

Odborné pracovní skupiny

V některých níže uvedených opatřeních je prostor pro založení a fungování odborných pracovních skupin. Tyto skupiny budou zejména poradním nástrojem pro starosty obcí mikroregionu, radu a koordinátora. Jejich členy by měli být například zástupci podnikatelů, místních škol a různých spolků.

Výstup:	Odborné pracovní skupiny, schopné rozpracovávat jednotlivé rozvojové projekty mikroregionu Kosířsko
Úkoly:	Rozhodnutí, které skupin (jaké zaměření) budou vytvořeny Vytvoření předběžných návrhů na obsazení vedoucích skupin a dalšího personální obsazení Zahájení činnosti pracovních skupin a příprava jejich pracovních plánů
Termín:	Prosinec 2001
Zajistí:	Starostové obcí mikroregionu
Financování:	Práce odborných skupin představuje minimální požadavky na financování

A1. Objekty a plochy pro podnikání

Pro podporu podnikání je důležité mít připraveny vhodné, dostupné a zainvestované rozvojové plochy resp. objekty. V tomto případě mohou obce významně přispět k rozvoji podnikání, jak stávajícím, tak i začínajícím podnikatelům, místním i vnějším. Příprava (postup, koordinace a nároky) ploch a objektů by měla být součástí této rozvojové strategie.
Mikroregion Kosířsko má celou řadu předpokladů úspěšně naplnit toto opatření. Dobré dopravní napojení, zázemí krajského města, dostupné pracovní síly. Hněvotín, Slatinice a Drahanovice vyčleňují zóny pro podnikání, perspektivní mohou být i areály v Lutíně, Drahanovicích nebo Těšeticích nebo areály zemědělských družstev.

Opatření je zaměřeno nejen na získávání investorů pro mikroregion, kteří mohou vytvořit celou řadu navazujících podnikatelských příležitostí a pracovních míst u subdodavatelů, kooperantů a servisních malých a středních organizací, ale i na stávající místní podnikatele, kteří by mohli rozšiřovat vlastní aktivity. Mikroregion Kosířsko má v této oblasti celou řadu předností, samozřejmě ale i slabších stránek.

Koordinovat přípravu rozvojových ploch

Předmětem aktivity je koordinace přípravy rozvojových ploch a objektů, včetně promítnutí do ÚPD. Připravovat a trvale udržovat vhodné pozemky a objekty pro případné investice pod kontrolou obcí. Postupovat v rekonverzi nefunkčních průmyslových a zemědělských areálů s využitím metodiky CzechInvestu.

Výstup: Pasport /analýza/ nefunkčních průmyslových a zemědělských areálů
Katalog rozvojových ploch mikroregionu v rozsahu ÚPD, úpravy ÚPD
xx disponibilních objektů, resp. xx ha pozemků (alespoň opce)

Úkoly: Starostové obcí mikroregionu vytvoří přehled lokalit a areálů vhodných pro revitalizaci, identifikuje vlastníky a základní problémy
Obce provedou a budou společně koordinovat nové kolo jednání o zahrnutí vhodných objektů a ploch do ÚPD
RARSM vede databázi objektů a ploch. Pro mikroregion Kosířsko vytvoří katalog, který bude pravidelně aktualizovat a publikovat
Starostové zahájí jednání s vlastníky o možnosti, formě a míře jejich zapojení do projektu, případně i o výkupu a zahrnutí do majetku obce
Obce budou jednat s vlastníky pozemků za účelem jejich scelování

Termín: Březen 2002

Zajistí: Starostové obcí mikroregionu za asistence RARSM, orgány zodpovědné za ÚPD, ve spolupráci s vlastníky areálů, pozemků

Financování: Obce mikroregionu, POV. Část vynaložených prostředků se může vrátit při prodeji nebo pronájmu pozemků / objektů jednotlivým zájemcům

Marketingová strategie mikroregionu se zaměřením na investory

Cílem aktivity je zvýšení atraktivnosti mikroregionu pro investory cestou komplexní atraktivní nabídky podnikatelských zdrojů, její vhodné propagace a vytvoření systému práce s investory a podnikatelskými subjekty v mikroregionu.

Výstup: Marketingová strategie mikroregionu pro získávání investorů, systém práce s investory
Nabídka místních podnikatelských zdrojů pro investory

Úkoly: Sběr informací o podnikatelském prostředí mikroregionu
Ve spolupráci s poradenskou firmou vypracovat marketingovou strategii s přílohami – systém práce s investory, nabídka podnikatelských zdrojů

Termín: Únor 2002

Zajistí: Koordinátor mikroregionu ve spolupráci se specializovanou poradenskou firmou

Financování: Obce mikroregionu Kosířsko, POV

Projekt podnikatelského inkubátoru

Existují dvě různé úrovně podnikatelských inkubátorů. Základní úroveň (vhodné pro mikroregion Kosířsko) – obec vyčlení objekt, případně i tento objekt zainvestuje („zasíťuje") a následně výhodně pronajme místnímu začínajícímu podnikateli. Druhá úroveň je „vyšší" a souvisí například s příchodem vnějšího investora, jednalo by se o inkubátor pro firmy využívající nejmodernější technologie, know-how.

Výstup: Realizovaný projekt inkubátoru 1. úrovně, studie proveditelnosti druhé úrovně
Asistenční služba a servis pro podnikatele

Úkoly: Rada mikroregionu, OHK, ÚP a RARSM vytvoří pracovní skupinu pro přípravu projektu podnikatelského inkubátoru a zajistí ověření proveditelnosti projektu

	Pracovní skupina vyhodnotí závěry studie proveditelnosti a navrhne postup realizace inkubátoru
Termín:	Studie leden 2002, realizace srpen 2002
Zajistí:	Pracovní skupina – OHK Olomouc, ÚP, RARSM, koordinátor mikroregionu
Financování:	Studie proveditelnosti – POV + obce mikroregionu, realizace – projekt podaný do programu SAPARD

Zásoba pozemků a objektů

Připravovat a trvale udržovat vhodné pozemky a objekty pro případné investice pod kontrolou obcí, postupovat v rekonverzi nefunkčních průmyslových areálů.

Výstup:	xx ha disponibilních pozemků, xx objektů (alespoň opce)
Úkoly:	Starostové obcí mikroregionu vytipují pozemky vhodné pro pořízení do majetku obcí pro budoucí nabídku investorům Obce budou jednat s vlastníky pozemků za účelem jejich scelování
Termín:	Březen 2002, průběžně
Zajistí:	Starostové obcí mikroregionu + RARSM, ve spolupráci s vlastníky pozemků a areálů
Financování:	Obce mikroregionu

Projekty obcí:

Lutín	**AREÁL SIGMA**		
Zahájena realizace	Zpracován projekt	Odhadované náklady	Termín realizace
Jednáno se správcem konkursní podstaty, RARSM, zástupci Sigma Lutín s.p., MEZ Mohelnice s.p. V areálu je více majitelů			

Drahanovice	**OBJEKT CUKROVARU – areál pro rozvoj podnikání**		
Zahájena realizace	Zpracován projekt	Odhadované náklady	Termín realizace
Jednáno se správcem konkursní podstaty, zastupitelstvo schválilo přijetí úvěru na koupi areálu			

Drahanovice	**PODNIKATELSKÁ ZÓNA za areálem ZD a cukrovarem + vybudování obslužné komunikace**		
Zahájena realizace	Zpracován projekt	Odhadované náklady	Termín realizace
Územní plán			

Slatinice	**PODNIKATELSKÁ ZÓNA NA OKRAJI OBCE**		
Zahájena realizace	Zpracován projekt	Odhadované náklady	Termín realizace
	Ano	10 mil. Kč	2002

Těšetice	**AREÁL BÝVALÉHO ZNZZ, AREÁL ZD TĚŠETICE**		
Zahájena realizace	Zpracován projekt	Odhadované náklady	Termín realizace

Hněvotín	**ZŘÍZENÍ PRŮMYSLOVÉ ZÓNY**		
Zahájena realizace	Zpracován projekt	Odhadované náklady	Termín realizace
Závisí na schválení ÚP	Studie		

Ústín	AREÁL ZD TĚŠETICE		
Zahájena realizace	Zpracován projekt	Odhadované náklady	Termín realizace

A2. Aktivní spolupráce mikroregionu vůči informačním centrům pro podnikatele

V mikroregionu Kosířsko působí řada podnikatelských subjektů, zejména drobných (kategorie do 50-ti zaměstnanců). Přestože stabilita těchto drobných podnikatelů zaměstnávajících převážně místní obyvatele je nezbytná pro další rozvoj mikroregionu, tito podnikatelé fungují relativně samostatně, bez větší asistence ze strany představitelů obcí.
Opatření se týká dostupnosti informací o podnikatelském prostředí pro stávající podnikatele, začínající podnikatele i zájemce o podnikání. Součástí opatření by měla být i problematika konkrétní technické pomoci pro zvýšení kvality podnikání v mikroregionu zajišťované odbornou firmou.
Cílem opatření je kvalitní informační a poradenský servis pro všechny místní zájemce.

Zřízení Poradenského informačního centra (PIC)

Poradenské centrum by mohlo mít působnost pro celý okres Olomouc a tím i podnikatele z mikroregionu Kosířsko. Přestože svým významem přesahuje hranice mikroregionu, je možné jeho vznik alespoň iniciovat, případně dále nabídnout vhodné prostory pro jeho činnost v některé z obcí mikroregionu. Je otázkou dalšího vývoje, zda by vzniklo při okresní hospodářské komoře nebo spíše jako nový samostatný subjekt. Cílovými zájemci o poradenské a informační služby mohou být osoby rozhodující se o svém uplatnění na trhu práce, začínající podnikatelé, zavedení podnikatelé, úřady práce, regionální orgány a instituce, jejichž sférou zájmu je sektor malých a středních podniků. Předmětem činnosti by měl být poradenský a konzultační servis v oblastech podnikání a financí, v účetnictví a marketingu a managementu.

Výstup:	Poradenské a informační centrum – zlepšení dostupnosti informací, zvýšení kvality podnikání formou technické pomoci
Úkoly:	Prověřit možnost zřízení centra při OHK Olomouc Oslovit existující RPIC a nabídnout jim příležitost zřízení centra pro Olomoucko
Termín:	Listopad 2001 - březen 2002
Zajistí:	Koordinátor mikroregionu
Financování:	PHARE – dotované služby RPIC

Společné projekty obcí a podnikatelů

Na tuto aktivitu navazuje následující opatření – Spolupráce představitelů obcí s místními podnikateli. Předmětem je dohoda postupu a pravidel pro předkládání společných projektů pro financování z fondů EU. Lze předpokládat, že tato dohoda bude postupně vyžadována a bude předpokladem pro financování z celé řady zdrojů. Jedná se zejména o projekty z programu Phare, ale i programu SAPARD.

Finanční zdroje

Je vhodné si pro mikroregion Kosířsko připravit ucelenou a pravidelně aktualizovanou databázi všech možných, dostupných finanční zdrojů. Databáze musí obsahovat i termíny, postupy a další náležitosti pro podávání projektů a bude sloužit jak obcím, tak podnikatelům.

Výstup: Databáze veškerých dotačních titulů, dostupných finančních zdrojů a systém administrace žádostí o dotaci.
Úkoly: RARSM vytvoří a povede ucelený, pravidelně aktualizovaný přehled dotačních titulů pro podporu rozvojových projektů a programů včetně asistence při přípravě a vyjednávání žádostí.
Koordinátor mikroregionu bude zodpovědný za aktualizaci a termíny.
Termín: Leden 2002, průběžně podle otevíraných a vyhlašovaných programů a titulů
Zajistí: Koordinátor mikroregionu ve spolupráci s RARSM
Financování: Obce mikroregionu, návratnost prostřednictvím získaných dotací, u podnikatelů se může jednat o komerčně využívané placené služby

A3. Spolupráce představitelů obcí s místními podnikateli

Tato spolupráce, partnerství může přispět nejen k lepšímu se poznání dvou základních pilířů fungování obcí (veřejné správy a podnikatelů - zaměstnavatelů), ale zejména k hledání společných projektů nebo zjednodušení a zlepšení administrativního prostředí. Zajímavá může být i společná diskuse o potřebě vnějších investorů, společná prezentace obcí, mikroregionu, místních výrobků apod.

Setkávání starostů mikroregionu s podnikateli

Výstup: Založení tradice pravidelných tématických setkání, 2 krát ročně
Úkoly: Starostové obcí mikroregionu společně s OHK Olomouc připraví návrh termínů a témat setkání. Prvním tématem by mohlo být představení právě zpracovávané strategie rozvoje Mikroregionu Kosířsko
Termín: Průběžně
Zajistí: Koordinátor mikroregionu vyzve starosty obcí mikroregionu, další zúčastnění budou OKH Olomouc, Poradenské informační centrum
Financování: Obce mikroregionu

Program návštěv místních firem

Výstup: Realizovat program pravidelných návštěv zástupců obcí mikroregionu v místních firmách alespoň 2 krát ročně
Úkoly: Starostové obcí mikroregionu připraví návrh termínů a témat setkání.
Termín: Zahájení listopad 2001, průběžně
Zajistí: Koordinátor se starosty mikroregionu
Financování: Místní podnikatelé – takřka nulové náklady

Komunikace s místními podnikateli

Výstup: Hledat a používat další způsoby komunikace veřejného sektoru s malými a středními podniky
Radniční listy, místní, obecní zpravodaje, setkání, ankety, webové stránky, průzkumy
Úkoly: Obce mikroregionu budou ve svých zpravodajích publikovat informace a ankety pro podnikatele
Obce si 1x ročně provedou průzkum zaměřený na problematiku podnikání
Publikace aktuálních informací pro malé a střední podnikatele na webové stránce mikroregionu
Termín: Prosinec 2001, průběžně
Zajistí: Starostové pověří a zadají toto autorům zpravodajů, případně provozovateli internetových stránek
Financování: Obce mikroregionu

A4. Příprava odborných, rekvalifikačních i jiných kursů ve spolupráci s ÚP Olomouc a SOU Lutín

Předmětem opatření může být obecně - rozvoj kvalifikační struktury a vzdělanosti v mikroregionu podporující podnikání, identifikace školících a vzdělávacích kapacit, vyškolení zájemců o podnikání a začínající podnikatele, příprava a realizace rekvalifikačních programů. Konkrétním výstupem by se mohly stát kursy, připravené v součinnosti s Úřadem práce Olomouc a SOU Lutín. Je tedy vhodné následně vyzvat a zapojit tyto subjekty do spolupráce.

Informační, jazyková gramotnost

Zvyšovat informační i jazykovou gramotnost; věnovat pozornost počítačovému vybavení a personálnímu obsazení na základních, středních školách i veřejných knihovnách, vytvářet vzdělávací programy pro všechny skupiny obyvatel.

Výstup: Technicky vybavené ZŠ, granty na zaplacení profesionálních externistů, zapojení studentů
Počítačové a jazykové kursy pro studenty i dospělé – využití kapacit škol
Úkoly: Zmapovat vybavení ZŠ v mikroregionu výpočetní technikou
Poskytnout asistenční pomoc při dovybavení ZŠ technikou
Vypracovat návrh na systém odměňování externích učitelů VT a jazyků
Zpracovat náměty na možnou podporu veřejných knihoven ze strany obcí (optimalizace, modernizace)
Termín: Průběžně 2001 - 2002
Zajistí: Koordinátor mikroregionu, ŠÚ – kraj,
Financování: Obce mikroregionu, OkÚ, ŠÚ – kraj, vládní program – internet do škol, POV, SAPARD

Rekvalifikační firma - instituce

Opět úvodem platí totéž co v případě podnikatelského informačního centra. Tato instituce přesahuje hranice Mikroregionu Kosířsko, je možné iniciovat její založení, případně podpořit z počátku jako fungující neformální shromáždění.

Výstup: Založit nebo najít subjekt, který zabezpečí rekvalifikace podle poptávky a potřeb místních i nových podniků. Vzdělávací kapacita pružně reagující na situaci na trhu práce
Úkoly: Vytvořit pracovní skupinu pro vznik rekvalifikační firmy ze zástupců OHK Olomouc, ÚP, kraje + přizvat do této skupiny zástupce místních škol
Následně zpracovat projekt rekvalifikační firmy a zahájit její provoz
Termín: Duben 2002
Zajistí: Koordinátor mikroregionu, OHK, ŠÚ - kraj, ÚP, podniky
Financování: Úřad práce, optimální projekt pro Phare, místní podniky

Personální unie

Doplňkový návrh k výše uvedené rekvalifikační firmě.

Výstup: Funkční personální unie složená ze zástupců místních podniků, OHK Olomouc, odborů, SOU Lutín, ÚP, diskutující nad aktuálními problémy a hledající soulad mezi nabídkou a poptávkou na trhu práce
Úkoly: Iniciovat úvodní schůzku, projednání strategie Mikroregionu Kosířsko, zejména otázky potřeby vnějších investorů, rozvojových projektů apod.
Termín: Prosinec 2001, další schůzky podle potřeby
Zajistí: Koordinátor mikroregionu zajistí pozvánky, program i prostory, dále se zvolí zodpovědné osoby ze zástupců výše zmíněných institucí
Financování: Obce mikroregionu – tato aktivita znamená minimální finanční nároky

B1. Udržení sítě ZŠ a MŠ, zajištění kvality, standardů

Síť základních i mateřských škol v mikroregionu Kosířsko je nyní relativně dostačující a udržení stávajícího rozsahu je jednou z nezbytných částí kvality života na obcích. Význam existence školy je zřejmý i pro představitele jednotlivých obcí mikroregionu Kosířsko. Odůvodněním opatření může být reagování na permanentní snižování počtu žáků ve školách nebo stále obtížnější možnost i schopnost menších venkovských škol konkurovat větším školám v nabídce aktivit pro své žáky. Zde je příležitost pro obce mikroregionu.
V další části v opatření Péče o starší spoluobčany bude rozebrána myšlenka otevření univerzity III. věku pro místní seniory.

Základní školství

Výstup: Studie /záměr/ na zatraktivnění studijních programů a dalších školních aktivit v místních školách, efektivnější využití stávajících kapacit
Úkoly: Schůzka starostů obcí a ředitelů škol, seznámení se ze situací, vznik pracovní skupiny
Pracovní skupina připraví studii, navrhne nové vhodné školní aktivity
Termín: Únor 2002
Zajistí: Pracovní skupina složená ze starostů obcí a zástupců škol
Financování: Obce mikroregionu, ŠÚ - kraj

Kvalita vzdělání a následně pracovní síly

V tomto bodě se jedná o spolupráci mezi školami, zaměstnavateli i veřejnou správou při přípravě struktury studijních i učebních oborů i programů pro další vzdělávání. Souvisí (doplňuje) aktivitu „Personální unie" z priority 1, opatření 4.

Výstup: Připravené vzdělávací programy, rekvalifikační kurzy, systém celoživotního vzdělávání s různým zaměřením (specifická pozornost věnována na PC, informační technologie, jazykové kurzy apod.) pro více sociálních skupin.
Úkoly: Schůzka starostů obcí a ředitelů škol, seznámení se ze situací, pracovní skupina vytipuje vhodné stávající, resp. připraví nové vzdělávací programy.
Možnost využití kapacit místních škol – otevření tříd pro večerní výuku
Termín: Leden 2002, dále průběžně
Zajistí: Koordinátor mikroregionu ve spolupráci s výše zmíněnou odbornou pracovní skupinou, možnost zapojení i soukromých vzdělávacích agentur
Financování: Obce, zájemci o kurzy, ŠÚ – kraj

Projekty obcí:

Drahanovice	**OBJEKT CUKROVARU - výstavba (případně rekonstrukce objektů) ZŠ pro zajištění výuky II.stupně**		
Zahájena realizace	Zpracován projekt	Odhadované náklady	Termín realizace

Těšetice	**REKONSTRUKCE ZŠ**		
Zahájena realizace	Zpracován projekt	Odhadované náklady	Termín realizace
Ne	Ano	30 mil. Kč	

Těšetice	**ZDRAVÁ VÝŽIVA A ZDRAVÝ ŽIVOTNÍ STYL**		
Zahájena realizace	Zpracován projekt	Odhadované náklady	Termín realizace
Ne	Ano	100 tisíc Kč	Od 2002 průběžně

Těšetice	REKONSTRUKCE BUDOVY ŠKOLNÍ STRAVOVNY - ZŘÍZENÍ ŠKOLÍCÍHO ZAŘÍZENÍ		
Zahájena realizace	Zpracován projekt	Odhadované náklady	Termín realizace
Ne	Ano		

Hněvotín	OPRAVA FASÁDY ZŠ + STŘECHA		
Zahájena realizace	Zpracován projekt	Odhadované náklady	Termín realizace
Ano	Není třeba	4-5 mil. Kč	2002 - 2004

B2. Rozšíření nabídky zájmových aktivit, sportovní a kulturní aktivity

Předmětem opatření je podpora činnosti místních zájmových spolků na obcích, společná koordinace aktivit i například příprava vhodných projektů.
K dalšímu růstu atraktivity mikroregionu Kosířsko mohou výrazně přispět kulturní, společenské a sportovní akce, které svým programem, vhodným termínem i místem uspořádání přilákají návštěvníky. Zaujmou je služby, prostředí nebo jiné přednosti a stanou se pak pravidelnými hosty. Tyto akce jsou rovněž příležitostí zábavy pro místní obyvatele i zdrojem příjmů místních podnikatelů ve službách. Předmětem projektu je, na bázi aktivit obcí, místních spolků a vesnických institucí, iniciovat pořádání takových akcí, vhodně je časově a věcně koordinovat, dát jim mikroregionální charakter a přispět k jejich propagaci.
Významným předpokladem pro konání jakýchkoli kulturních, společenských nebo sportovních akcí jsou vhodné prostory – kulturní dům, sportovní areál apod.
Typickými pořádanými mikroregionálními akcemi jsou dnes hasičské soutěže nebo slavnostní otevírání cyklostezek.

Projekt pořádání kulturních, společenských a sportovních akcí v mikroregionu

Výstup: Pořádané akce kulturního, společenského a sportovního charakteru, které budou podpořeny a prezentovány jako akce Mikroregionu Kosířsko
Úkoly: Zmapovat přehled všech pořádaných akcí
Projednat možnost vlastní podpory stávajících i nových akcí, a dále jejich koordinování, jednotného zaštítění
Termín: Průběžně
Zajistí: Koordinátor mikroregionu ve spolupráci s obcemi, spolky, sportovními kluby a dalšími zainteresovanými subjekty
Financování: Obce mikroregionu, POV, SAPARD

Otevření sportovišť

Jedná se o rekonstrukci „plácků", zpřístupnění sportovišť a hřišť v areálech škol, jejich provozování a vytváření podmínek pro využití volného času mládeže

Výstup: Otevřené a udržované areály / hřiště, návštěvní hodiny
Úkoly: Zpracovat pravidla provozu školních hřišť v době mimo školního vyučování
Postupně zapojovat školy i sportovní kluby do programu otevírání hřišť pro veřejnost
Zajistit zodpovědné osoby za provoz na hřištích
Termín: Březen 2002, dále průběžně
Zajistí: Koordinátor mikroregionu ve spolupráci s obcemi, zástupci škol, zástupci sportovních klubů
Financování: Obce mikroregionu, POV, SAPARD

B3. Rekonstrukce objektů v majetku obcí, péče o kulturní památky na území mikroregionu – KD, OÚ, ...

Opatření zahrnuje chystané a plánované projekty obcí, které se týkají výstavby, rekonstrukce, oprav obecních úřadů, kulturních domů, sportovních areálů, kulturních památek, knihoven a dalších obdobných zařízení.
Předmětem opatření je rovněž péče o kulturní a historické památky, které se nacházejí na území mikroregionu Kosířsko.

Zařízení pro volný čas, objekty v majetku obcí – rekonstrukce, modernizace

Projekty obcí:

Lutín	**PODMÍNKY PRO ODDECH A ODPOČINEK OBČANŮ**		
Zahájena realizace	Zpracován projekt	Odhadované náklady	Termín realizace
Ano	Částečně	Do 5 tis. Kč / ročně	průběžně

Drahanovice	**ZPŘÍSTUPNĚNÍ KULTURNÍ PAMÁTKY ČERNÁ VĚŽ**		
Zahájena realizace	Zpracován projekt	Odhadované náklady	Termín realizace
			2002

Drahanovice	**OBJEKT CUKROVARU – prostory pro nový obecní úřad**		
Zahájena realizace	Zpracován projekt	Odhadované náklady	Termín realizace
Jednáno se správcem konkursní podstaty, zastupitelstvo schválilo přijetí úvěru na koupi areálu			

Drahanovice	**REKONSTRUKCE A PŘÍSTAVBA objektu na hřišti**		
Zahájena realizace	Zpracován projekt	Odhadované náklady	Termín realizace

Drahanovice	**OBJEKT CUKROVARU – výstavba krytého tělovýchovného zařízení pro školu, veřejnost i kulturní akce, tenisové kurty**		
Zahájena realizace	Zpracován projekt	Odhadované náklady	Termín realizace

Drahanovice	**REKONSTRUKCE KULTURNÍCH DOMŮ LHOTA A LUDĚŘOV, MÍSTNÍCH CÍRKEVNÍCH A KULTURNÍCH PAMÁTEK**		
Zahájena realizace	Zpracován projekt	Odhadované náklady	Termín realizace

Těšetice	**TRÉNINKOVÉ HŘIŠTĚ V TĚŠETICÍCH, DOBUDOVÁNÍ SPORTOVNÍCH A REKREAČNÍCH AREÁLŮ V RATAJÍCH A VOJNICÍCH**		
Zahájena realizace	Zpracován projekt	Odhadované náklady	Termín realizace

Těšetice	VYBUDOVÁNÍ SPORTOVIŠTĚ U ZŠ V TĚŠETICÍCH		
Zahájena realizace	Zpracován projekt	Odhadované náklady	Termín realizace

Těšetice	REKONSTRUKCE KULTURNÍHO DOMU V TĚŠETICÍCH I RATAJÍCH		
Zahájena realizace	Zpracován projekt	Odhadované náklady	Termín realizace

Těšetice	VÝSTAVBA BAZÉNU U ZŠ		
Zahájena realizace	Zpracován projekt	Odhadované náklady	Termín realizace

Těšetice	REKONSTRUKCE OÚ A MŠ		
Zahájena realizace	Zpracován projekt	Odhadované náklady	Termín realizace
Ne	Ano	8,5 mil. Kč	2002 – 2004

Těšetice	REKONSTRUKCE HASIČSKÝCH ZBROJNIC – Těšetice, Vojnice		
Zahájena realizace	Zpracován projekt	Odhadované náklady	Termín realizace

Hněvotín	HASIČSKÁ ZBROJNICE		
Zahájena realizace	Zpracován projekt	Odhadované náklady	Termín realizace
Ano	Není třeba	770 tis. Kč	2002

Hněvotín	DOBUDOVÁNÍ AREÁLU HŘIŠTĚ		
Zahájena realizace	Zpracován projekt	Odhadované náklady	Termín realizace
Ano			

Luběnice	PŘESTAVBA HASIČSKÉ ZBROJNICE		
Zahájena realizace	Zpracován projekt	Odhadované náklady	Termín realizace
	Záměr	800 tis. Kč	2003 - 2004

Luběnice	ROZŠÍŘENÍ HŘIŠTĚ ZA KD		
Zahájena realizace	Zpracován projekt	Odhadované náklady	Termín realizace
	Záměr	1 mil. Kč	2002

Luběnice	OBNOVA ALEJE NA SLATINICE		
Zahájena realizace	Zpracován projekt	Odhadované náklady	Termín realizace
	Záměr	1 mil. Kč	2002

Slatinky	OPRAVA A ROZŠÍŘENÍ HASIČSKÉ ZBROJNICE		
Zahájena realizace	Zpracován projekt	Odhadované náklady	Termín realizace
Ne	Zadání	500 tis. Kč	2001

Slatinky	OPRAVA KAPLE		
Zahájena realizace	Zpracován projekt	Odhadované náklady	Termín realizace
Ano	Ne	500 tis. Kč	2006

Slatinky	VYBUDOVÁNÍ NOVÉHO HŘIŠTĚ		
Zahájena realizace	Zpracován projekt	Odhadované náklady	Termín realizace
Ano	Ano	6,5 mil. Kč	2001 – 2003

Ústín	PŘEMÍSTĚNÍ OÚ DO BUDOVY MŠ		
Zahájena realizace	Zpracován projekt	Odhadované náklady	Termín realizace
Ne	Ano		

B4. Přijetí strategie rozvoje cyklostezek, její doplnění na marketingovou strategii cestovního ruchu

V mikroregionu je aktuálně připravovaná strategie rozvoje cyklostezek. Vznik tohoto dokumentu je možné hodnotit jednoznačně pozitivně, už proto, že cykloturistika společně s lázněmi ve Slatinicích představuje klíčový bod celé oblasti cestovního ruchu a přitáhnutí návštěvníků do mikroregionu.
Po přijetí strategie rozvoje cyklostezek je možné teoreticky uvažovat o doplnění na komplexní marketingovou strategii cestovního ruchu, která by mohla sjednotit všechny zainteresované subjekty i vyvíjené aktivity.

Marketingová strategie

Výstup: Marketingová strategie, v maximální míře zahrnující a zohledňující všechny již realizované aktivity podpory cestovního ruchu v ČR
Úkoly: Při zapojení všech zainteresovaných subjektů vypracovat komplexní zadání marketingové strategie, respektující již zpracované materiály.
Zadat zpracování marketingové studie
Termín: Duben 2002
Zajistí: Koordinátor mikroregionu za asistence RARSM (+ případní další partneři - informační centrum, CDV)
Financování: Obce mikroregionu, POV, ČCCR

Projekty obcí:

Drahanovice	OBJEKT CUKROVARU – areál pro cestovní ruch		
Zahájena realizace	Zpracován projekt	Odhadované náklady	Termín realizace
Jednáno se správcem konkursní podstaty, zastupitelstvo schválilo přijetí úvěru na koupi areálu			

B5. Cyklostezky, pěší turistické trasy, zázemí pro návštěvníky

Viz. Předchozí opatření - je řešeno v rámci připravované strategie rozvoje cyklostezek (CDV), přesto je vhodné aby bylo zmíněno i v rámci této komplexní Strategie rozvoje mikroregionu Kosířsko.

Předmětem je podpora rozvoje turistického ruchu budováním značených regionálních a místních cyklistických komunikací a tras pro pěší turistiku v návaznosti na celou oblast regionu Střední Morava. Jedná se zde rovněž i o značení, informační brožury, apod. Rozvojový program představuje výstavbu nezbytných komunikací, značení tras, propagaci a marketing poskytovaných služeb.

Projekty obcí:

Drahanovice	**CYKLOSTEZKY – Slatinice – Drahanovice, Dr. – Střížov - Ludéřov**		
Zahájena realizace	Zpracován projekt	Odhadované náklady	Termín realizace

Těšetice	**CYKLOSTEZKY + doprovodné služby, naučná stezka**		
Zahájena realizace	Zpracován projekt	Odhadované náklady	Termín realizace
Ano	Ano	3,4 mil. Kč cyklostezky, 0,6 mil. Kč služby	

Těšetice	**ROZŠÍŘENÍ CYKLOSTEZKY DO VOJNIC**		
Zahájena realizace	Zpracován projekt	Odhadované náklady	Termín realizace
	Ano	620 tis. Kč	

Těšetice	**ODPOČÍVADLA PRO CYKLOTURISTY PIKNIKOVÝ AREÁL – Těšetice, Vojnice, Rataje**		
Zahájena realizace	Zpracován projekt	Odhadované náklady	Termín realizace

Hněvotín	**CYKLOSTEZKA – směr Olomouc**		
Zahájena realizace	Zpracován projekt	Odhadované náklady	Termín realizace
Ne	Ne		

Luběnice	**CYKLOSTEZKA – směry Lutín, Slatinice, Těšetice**		
Zahájena realizace	Zpracován projekt	Odhadované náklady	Termín realizace

Ústín	**CYKLOSTEZKA – Těšetice – Ústín - Olomouc**		
Zahájena realizace	Zpracován projekt	Odhadované náklady	Termín realizace
Ano	Ano	1,3 mil. Kč	2002

B6. Aktivity podporující zájem o mikroregion, společná propagace

Zviditelnění mikroregionu je nutné pro zvýšení všeobecného zájmu a přilákání tuzemských (i zahraničních) návštěvníků a turistů na toto území. Tento směr by měl být řešen právě v rámci výše navrhované marketingové strategie, v tomto místě jde o další možné nápady a náměty. Společná propagace by se měla týkat více mikroregionů z okresu Olomouc, případně i regionu Střední Moravy. Možné využití televizního kabelového rozvodu Těšetic.

Tématické expozice

Výstup: Připravit výstavní expozice tematicky spjaté s regionem, mikroregionem – historie, zajímavosti

Úkoly: Zmapovat depozitáře použitelné pro expozice
Zpracovat návrh tematických expozic
Ve spolupráci s krajskými a státními orgány vyhodnotit návrhy a dohodnout způsob realizace vybraných projektů.

Termín: Leden 2002

Zajistí: Starostové obcí mikroregionu Kosířsko, koordinátor s Vlastivědným muzeem

Financování: Obce mikroregionu, kraj, POV

Společenský, kulturní a sportovní kalendář mikroregionu Kosířsko

Předmětem je zpracování komplexního kalendáře obcí mikroregionu Kosířsko mapujícího místní kulturní, sportovní a společenské akce.

Výstup: Kalendář celo- a půlroční ve dvou verzích: exkluzivnější regionální diář a jednodušší brožurka

Úkoly: Vytvořit databázi pravidelných akcí a jejich nositelů v mikroregionu.
Zpracovat grafickou podobu celoroční, veřejně distribuované verze
Vydat kalendář a distribuovat jej na všechna kontaktní místa pro turisty mikroregionu, do informačních center velkých měst, dále i papírnictví a obdobná místa
Najít pozitivní asociace, identifikovat je s mikroregionem, využít k propagaci a zvyšovat věhlas tradičních akcí

Termín: Prosinec 2001, databáze obnovována průběžně

Zajistí: Informační centrum mikroregionu Kosířsko, RARSM, koordinátor

Financování: Obce mikroregionu, sponzoři, POV, případně výnos z prodeje

Společná propagace

Vytvořit společné propagační materiály, důležité může být například i logo a společně se prezentovat na veletrzích cestovního ruchu. Sem patří i internetové stránky mikroregionu.

Výstup: Propagační a informační materiály o mikroregionu v jednotném formátu (na způsob nabídkových listů), využití dalších médií (CD, video), televizní kabelový rozvod

Úkoly: Dohodnout se na jednotném grafickém formátu tištěných materiálů (výběrem z existujících nebo zadáním nového).
Vyhodnotit možnosti propagace mikroregionu na dalších médiích (CD, video).
Navrhnout pravidla společné prezentace mikroregionu na veletrzích cestovního ruchu, včetně mechanismu hodnocení výstupů prezentace.

Termín: Únor 2002

Zajistí: Informační centrum, koordinátor s odbornou firmou zpracují pro starosty návrhy

Financování: Obce mikroregionu + podnikatelé CR, POV

Projekty obcí:

Lutín	ITINERÁŘ CEST PO PAMĚTIHODNOSTECH		
Zahájena realizace	Zpracován projekt	Odhadované náklady	Termín realizace
Částečně	Ne	Do 20 tis. Kč	2002 - 2003

Lutín	STÁLÁ EXPOZICE HISTORIE V BUDOVĚ ŠKOLY		
Zahájena realizace	Zpracován projekt	Odhadované náklady	Termín realizace
Ne	Ne	Do 100 tis. Kč	Od 2004

Lutín	PUBLIKACE A VIDEOKLIP O OBCI		
Zahájena realizace	Zpracován projekt	Odhadované náklady	Termín realizace
Ano	Ne	Do 30 tis. Kč	2002

Drahanovice	STÁLÁ EXPOZICE HISTORIE v objektu chráněné kulturní památky Černá Věž		
Zahájena realizace	Zpracován projekt	Odhadované náklady	Termín realizace

Těšetice	CESTA ZA ZAJÍMAVOSTMI REGIONU – zaměření děti, mládež		
Zahájena realizace	Zpracován projekt	Odhadované náklady	Termín realizace

B7. Informační centrum se zaměřením na CR, sezónní

V mikroregionu Kosířsko funguje v současnosti pouze jedno informační centrum – v Lutíně, v rámci místní knihovny. Vzhledem k tomu, že by v mikroregionu mohlo působit jedno klasické turistické informační středisko, byť využívané pouze sezónně, dáváme ke zvážení, zda by jím mělo být to stávající Lutínské, případně uvažovat o otevření jiného ve Slatinicích, které jsou z pohledu návštěvníků mikroregionu hlavním centrem. Turistické informační centrum by poskytovalo klasické informace pro turisty a další návštěvníky a dále bylo pověřeno koordinační činností veškerý rozvojových aktivity v oblasti cestovního ruchu. IC by se podílelo zejména na vytváření programové nabídky mikroregionu pro návštěvníky, poskytování informací o mikroregionu, ale i o turisticky atraktivních oblastech celé republiky. Informační centrum dále mapuje veškerou nabídku letních aktivit a příležitostí, poskytuje propagační materiály subjektů cestovního ruchu, kulturních, společenských a sportovních akcí, podílí se na tvorbě propagačních materiálů, zajišťuje prodej map, pohlednic, videokazet, upomínkových předmětů, výrobků místní řemeslné výroby, směnárenskou činnost.
Doplňkovou činností informačního centra, zpětným ověřením efektivnosti jednotlivých kroků i tlakem na zlepšování služeb je anketa mezi návštěvníky - pravidelný monitoring spokojenosti a požadavků návštěvníků mikroregionu.
V případě zjištění finanční nerentability centra je možné variantně odkazovat na stávající místa, kde lze informace získat – knihovny, OÚ, Lázně, apod.

Výstup: Fungující, aktivní turistické informační centrum pro návštěvníky mikroregionu Kosířsko ve Slatinicích (Lutíně, Těšeticích, Drahanovicích)
Úkoly: Vytipovat vhodné prostory pro zřízení centra

Vybrat kvalifikované pracovníky pro zahájení aktivit centra
Otevření turistického informačního centra
Termín: Duben 2002
Zajistí: Koordinátor mikroregionu ve spolupráci s RARSM
Financování: Obce mikroregionu + příjmy z aktivit TIC, SAPARD, POV

Projekty obcí:

Těšetice	**REKONSTRUKCE KLUBOVNY NA INFORMAČNÍ CENTRUM + ZÁZEMÍ PRO MLÁDEŽ**		
Zahájena realizace	Zpracován projekt	Odhadované náklady	Termín realizace
Ne	Ne	1 mil. Kč	

B8. Lázně Slatinice – společné projekty

Lázně Slatinice jsou jednoznačně jedním z nejvýznamnějších subjektů, jak z pohledu cestovní ruchu, tak i podnikání v mikroregionu Kosířsko. Jejich zapojení do procesu přípravy strategie rozvoje by mělo být samozřejmé. Existuje celá řada možných způsobů spolupráce, jako například předkládání společných projektů do programu SAPARD, projekt kongresové turistiky, otevření pramenů minerálních vod, atd.

Kongresová business turistika

Cílem je rozvíjet kongresovou turistiku v mikroregionu, který má řadu předností a předpokladů. Příjemné prostředí i okolní krajina, zázemí krajského města, dopravní dostupnost v rámci celé Moravy, apod.

Výstup: Pořádané kongresy v prostorách lázní, zvýšení návštěvnosti
Nabídka spolupráce firmám, agenturám, orgánům státní správy, výsledkem analýzy bude brožura – „Pořádáme seminář v našem mikroregionu Kosířsko"
Úkoly: Vyhodnotit zkušenosti organizátorů kongresů v kraji i v ČR
Zjistit podmínky využívání prostor, vhodných k pořádání seminářů v mikroregionu.
Zpracovat brožuru „Pořádáme seminář v našem mikroregionu Kosířsko"
Doručit brožuru českým i zahraničním firmám, agenturám, státním úřadům pořádajícím semináře spolu s nabídkou spolupráce.
Termín: Vstupní brožura do března 2002, dále průběžný úkol
Zajistí: Koordinátor mikroregionu + vedení lázní, za asistence RARSM
Financování: Lázně Slatinice s možným příspěvkem obcí, POV

Projekty obcí:

Slatinice	**AKCE LÁZEŇSTVÍ oprava silnic, prameny minerální vody, sadové úpravy**		
Zahájena realizace	Zpracován projekt	Odhadované náklady	Termín realizace
	Ano	11 mil. Kč	2002 – 2003

B9. Péče o starší spoluobčany

Mikroregion Kosířsko z pohledu sociální péče je poměrně dostatečně pokryt. Otázkou pro budoucnost je zřízení (výstavba, rekonstrukce) „Sociálního domu". Toto zařízení by pro obce mikroregionu zajišťovalo péči o staré spoluobčany, jedná se o kvalitativně vyšší formu než fungující DPS. Sociální dům by poskytoval služby 24 hodin denně.
Cílem mikroregionu je nadále rozšiřovat již existující péči o staré občany v rámci například rozvážky jídla, kulturního a společenského života a obdobných aktivit.

Předpoklad: Využití dotačních titulů MPSV ČR, případně i dalších
Partneři: Obce mikroregionu Kosířsko, OkÚ – referát zdravotních a sociálních věcí, kraj

Projekt otevření univerzity III. věku

Výstup: Spolupráce s Univerzitou Palackého v Olomouci, připravované kurzy pro seniory
Úkoly: Navázat spolupráci s Univerzitou Palackého v Olomouci, zjistit podmínky a možnosti pořádání vzdělávacích kurzů pro seniory
Termín: Iniciování spolupráce do prosince 2001, příprava kurzů a seminářů květen 2002
Zajistí: Koordinátor mikroregionu + vedení klubu seniorů z Těšetic
Financování: Příspěvek obcí mikroregionu, účastníci kurzu, Phare

Projekty obcí:

Drahanovice	**Objekt cukrovaru ZÁMEČEK - REKONSTRUKCE SOCIÁLNÍHO DOMU**		
Zahájena realizace	Zpracován projekt	Odhadované náklady	Termín realizace

Těšetice	**REKONSTRUKCE, VYBUDOVÁNÍ DOMU S PEČOVATELSKOU SLUŽBOU**		
Zahájena realizace	Zpracován projekt	Odhadované náklady	Termín realizace

Hněvotín	**REKONSTRUKCE DOMU S PEČOVATELSKOU SLUŽBOU**		
Zahájena realizace	Zpracován projekt	Odhadované náklady	Termín realizace
		4 mil. Kč	

C1. Systém svedení a likvidace odpadních vod

Kanalizace a ČOV – řešení problematiky odkanalizovaní a čištění odpadních vod v souladu s požadavky na dodržení technických standardů a právních nařízení, dle potřeb dalšího rozvoje obcí mikroregionu by mělo být dalším významným rozvojovým opatřením. Situace v mikroregionu Kosířsko ukazuje, že takřka všechny obce ještě musí, třeba jen částečně, situaci řešit.

Dobudování kanalizací a stokových sítích a ČOV v sídlech mikroregionu

Výstup: Zlepšení a optimalizace stavu stokových sítí, dobudování kanalizace s čističkami odpadních vod

Úkoly: Průběžně a podle aktuálních podmínek a možností jednotlivé obce připravují a předkládají projekty k realizaci

Termín: Z důvodů značného rozsahu investic není stanoven, průběžně

Zajistí: Starostové dotčených obcí, Vodohospodářská společnost, vodohospodářské orgány – RŽP OkÚ, Krajský úřad Olomouc, Ministerstvo životního prostředí a Ministerstvo zemědělství, Agentura ochrany přírody a krajiny, Inspekce životního prostředí

Financování: Z vlastních zdrojů vodohospodářských společností jako vlastníka a provozovatele děl Rozpočty obcí, ministerstvo zemědělství, MŽP přes Českou agenturu životního prostředí, SAPARD, Phare II, programové, případně individuální podpory ze státního rozpočtu

Projekty obcí:

Lutín	**KANALIZACE LUTÍN**		
Zahájena realizace	Zpracován projekt	Odhadované náklady	Termín realizace
Ano, 2000	Ano	40 mil. Kč	200 - 2002

Drahanovice	**ČOV + KANALIZACE VE VŠECH ČÁSTECH OBCE**		
Zahájena realizace	Zpracován projekt	Odhadované náklady	Termín realizace

Těšetice	**ČOV + KANALIZACE**		
Zahájena realizace	Zpracován projekt	Odhadované náklady	Termín realizace
Ne	Ano – zadání stavby	40 mil. Kč	2002 - 2004

Hněvotín	**KANALIZACE NA LUTÍN**		
Zahájena realizace	Zpracován projekt	Odhadované náklady	Termín realizace
Ano	Dokumentace pro územní řízení	40 mil. Kč	2002 – 2015

Slatinky	**PŘEHODNOCENÍ PROJEKTU ČOV**		
Zahájena realizace	Zpracován projekt	Odhadované náklady	Termín realizace
Ano	Ano	20 mil. Kč	2008

Ústín	**VÝSTAVBA KANALIZACE, ČOV Těšetice**		
Zahájena realizace	Zpracován projekt	Odhadované náklady	Termín realizace
Ne	Ne		

C2. Vodovody

U vodovodů a vodních zdrojů je v mikroregionu Kosířsko obdobná situace jako v předcházejícím opatření – svedení a likvidace odpadních vod. Tato problematika ještě není ve všech obcích uspokojivě dořešena, proto i toto opatření by mělo patřit mezi stěžejní v rámci strategie rozvoje mikroregionu.

Dobudování vodovodů a vodních zdrojů v sídlech mikroregionu, projekt rekonstrukce vodovodů ve spolupráci s jejich provozovateli

Výstup: Zajištění dostupnosti kvalitní pitné vody ve všech domácnostech, zvýšení stávající kvality, ochrana vodních zdrojů.
Posílení vydatnosti, rekonstrukce starých vodovodních sítí.

Úkoly: Průběžně a podle aktuálních podmínek a možností jednotlivé obce připravují a předkládají projekty k realizaci

Termín: Z důvodů značného rozsahu investic není stanoven, průběžně

Zajistí: Starostové dotčených obcí, Vodohospodářská společnost, vodohospodářské orgány – RŽP OkÚ, Ministerstvo životního prostředí a Ministerstvo zemědělství

Financování: Z vlastních zdrojů vodohospodářských společností jako vlastníka a provozovatele děl Rozpočty obcí, ministerstvo zemědělství, MŽP přes program drobných vodohospodářských ekologických akcí, případně POV MMR, SAPARD, Phare II

Projekty obcí:

Lutín	**ZAJIŠTĚNÍ KVALITNÍ VODY PRO LUTÍN**		
Zahájena realizace	Zpracován projekt	Odhadované náklady	Termín realizace
Ano – zadání studie	Ne	100 tis. Kč	2002

Drahanovice	**VODOVOD – 2 etapy, Drahanovice, Ludéřov, Střížov, Kníničky**		
Zahájena realizace	Zpracován projekt	Odhadované náklady	Termín realizace
I. etapa - územní řízení	Ano	18 mil. Kč	2001 – 2002

Hněvotín	**ZKVALITNĚNÍ VODY VE VODOVODNÍM ŘÁDU**		
Zahájena realizace	Zpracován projekt	Odhadované náklady	Termín realizace
	Zadán projekt	600 – 700 tis. Kč	

C3. Návrh alternativních zdrojů energie, plynofikace dalších částí

Cílem tohoto opatření je diverzifikace v oblasti energetických zdrojů, příprava podmínek pro snížení závislosti dovozu energií do mikroregionu z důvodu zvyšování cen plynu a elektrické energie. Vzhledem ale k tomu, že většina obcí mikroregionu je již plynofikována, navrhuje se alespoň rozšíření všeobecné informovanosti o budoucnosti těchto zdrojů a nechá se na zvážení příprava jednoho pilotního projektu pro obnovitelné zdroje energie.

Propagace využití obnovitelných zdrojů energie u zástupců obcí, podnikatelů a široké veřejnosti
Pracovní setkání s odborníky se zástupci mikroregionu a podnikateli

Výstup: základní informovanost a všeobecný rozhled v dané problematice
Úkoly: umístění odborného článku v obecním zpravodaji (jednat s energetikem OkÚ)
uspořádání odborné přednášky za účasti odborníků z oblasti, určené pro zástupce obcí, podnikatele a širokou veřejnost. Využít zkušeností ze sousedního mikroregionu Bouzovska
uspořádat pro zastupitele a zájemce z řad občanů odbornou exkurzi na realizované projekty vytápění alternativními zdroji
Termín: Duben 2001 - březen 2002
Zajistí: Starostové dotčených obcí ve spolupráci s OkÚ Olomouc, ref. RR, event. Krajským úřadem Olomouc, Ministerstvem životního prostředí
Financování: Z vlastních zdrojů obcí mikroregionu eventuálně využít dotace v rámci POV dotačního titulu č.6- poradenství a vzdělávání

Zpracování vyhledávací a prověřovací studie, podklad pro přípravu projektu z programu SAPARD

Výstup: zpracování studie vytápění alternativními zdroji pro dosud neplynofikovanou místní část některé z obcí
Úkoly: po absolvování odborných konzultací připravit podklady pro zadání studie, získat pro projekt obyvatele, připravit záměr pro podání žádosti z programu SAPARD
Termín: r.2002
Zajistí: po dohodě obcí mikroregionu starosta dané obce
Financování: z vlastních zdrojů obce, příspěvek z Programu obnovy venkova

Projekty obcí:

Drahanovice	**PLYNOFIKACE**		
Zahájena realizace	Zpracován projekt	Odhadované náklady	Termín realizace
Územní řízení	Ano	2 mil. Kč	2004

Všechny obce	**OPTIMALIZACE VYTÁPĚNÍ VE ŠKOLÁCH**		
Zahájena realizace	Zpracován projekt	Odhadované náklady	Termín realizace
	Ano – pro Těšetice		

C4. Řešení dopravní infrastruktury

Opravy komunikací

Opravy komunikací se stávaly u všech obcí mikroregionu jednou z nejdůležitějších priorit. Předmětem tohoto opatření může být tedy oprava místních komunikací IV. třídy zvláště v zastavěných územních sídlech mikroregionu, zvláště těch, které slouží k napojení obytných souborů na základní státní cestní síť. Aktivity lze řešit dle plánu jednotlivých obcí, vzešlých z obecních rozpočtů a v souladu se schváleným směrným územním plánem. Nezbytné jsou i rekonstrukce a obnovy dalších okresních silnic nižších tříd (III.) v mikroregionu.

Společné řešení dopravní situace – ČSAD, IDOS, ...

Veřejná doprava v mikroregionu Kosířsko (autobusy i vlaky) funguje na odpovídající úrovni. Přesto některé obce mají dílčí potíže s dopravci. Dalším možným námětem pro zvážení by mohlo být zapojení některých obcí do dopravního systému města Olomouce IDOS.

Výstup: Realizovat opravy místních obslužných komunikací dle plánů jednotlivých sídel, v souladu se zpracovanou ÚPD
Udržení vztahů s místními dopravci zajišťujícími veřejnou dopravu, posouzení úpravy a rozšíření autobusových spojů, koordinace vlakové a autobusové osobní dopravy
Obnova a úpravy autobusových zastávek a doplnění jejich vybavenosti
Úkoly: Průběžně a podle aktuálních podmínek a možností jednotlivé obce připravují a předkládají projekty k realizaci
Termín: Není stanoven, průběžně
Zajistí: Starostové dotčených obcí, společnosti podnikající v dopravě, Správa a údržba silnic, okresní úřad, referáty dopravy a regionálního rozvoje, a další
Financování: Rozpočty obcí, Krajský úřad, částečně Státní fond dopravy, POV, SAPARD, Phare II

Projekty obcí:

Lutín	**OPRAVA MÍSTNÍCH KOMUNIKACÍ**		
Zahájena realizace	Zpracován projekt	Odhadované náklady	Termín realizace
Ano - projekt	Ne	3 mil. Kč	2002 – 2006

Lutín	**OBNOVENÍ POLNÍCH CEST**		
Zahájena realizace	Zpracován projekt	Odhadované náklady	Termín realizace
Ne	Ne	100 tis. Kč	Do 2010

Drahanovice	**OPRAVA MÍSTNÍCH KOMUNIKACÍ**		
Zahájena realizace	Zpracován projekt	Odhadované náklady	Termín realizace

Drahanovice	**AUTOBUSOVÁ ČEKÁRNA, dopravní záliv v Ludéřově**		
Zahájena realizace	Zpracován projekt	Odhadované náklady	Termín realizace
	Ano		

Slatinice	**AUTOBUSOVÉ ZASTÁVKY, ČEKÁRNA**		
Zahájena realizace	Zpracován projekt	Odhadované náklady	Termín realizace
	Ano	480 tis. Kč	2002

Těšetice	**VYBUDOVÁNÍ ZÁLIVŮ, ZASTÁVKY AUTOBUSŮ – Těšetice, Rataje**		
Zahájena realizace	Zpracován projekt	Odhadované náklady	Termín realizace
	Ano	800 tis. Kč	2003 – 2004

Těšetice	**REKONSTRUKCE ZASTÁVKY AUTOBUSŮ – Vojnice**		
Zahájena realizace	Zpracován projekt	Odhadované náklady	Termín realizace
	Ano	300 tis. Kč	2003

Těšetice	REKONSTRUKCE MÍSTNÍCH KOMUNIKACÍ VE VŠECH ČÁSTECH		
Zahájena realizace	Zpracován projekt	Odhadované náklady	Termín realizace
		Celkem 9 mil. Kč	

Těšetice	ÚPRAVA NÁVSI A CHODNÍKY v Těšeticích DLAŽBA MK, CHODNÍKY v Ratajích a Vojnicích		
Zahájena realizace	Zpracován projekt	Odhadované náklady	Termín realizace

Hněvotín	OPRAVY MÍSTNÍCH KOMUNIKACÍ		
Zahájena realizace	Zpracován projekt	Odhadované náklady	Termín realizace

Hněvotín	ÚPRAVA NÁVSI A DOBUDOVÁNÍ CHODNÍKŮ		
Zahájena realizace	Zpracován projekt	Odhadované náklady	Termín realizace

Luběnice	POSTUPNÁ REALIZACE OPRAV MÍSTNÍCH KOMUNIKACÍ		
Zahájena realizace	Zpracován projekt	Odhadované náklady	Termín realizace
		4 mil. Kč	2002 - 2005

Slatinky	REKONSTRUKCE MÍSTNÍ KOMUNIKACE		
Zahájena realizace	Zpracován projekt	Odhadované náklady	Termín realizace
Ano	Ne	3 mil. Kč	2005

Ústín	OPRAVA MÍSTNÍCH KOMUNIKACÍ		
Zahájena realizace	Zpracován projekt	Odhadované náklady	Termín realizace
Ano	Připravován		

C5. Realizace navržených obchvatů obcí, napojení na dálnici

Zlepšení propojení sídel mikroregionu

Součástí strategie mikroregionu je i opatření řešící obchvaty jednotlivých obcí a napojení mikroregionu na dálniční síť. Jedná se obchvat obce Těšetice, Rataje, Slatinice a Drahanovice - Ludéřov a napojení na dálnici přes v katastr obce Hněvotín.

Výstup: Zlepšení životního prostředí snížením průjezdů aut v obcích, zvýšení dopravní bezpečnosti, zrychlení přepravy do pověřeného města, ochrana obyvatel před negativními vlivy dopravy

Úkoly: nezbytná územní stabilizace navrženého obchvatu ve schváleném územním plánu obce, kterým se získá statut veřejně prospěšné stavby,
jednotlivé obce sledují postup příprav a aktivně vstupují do jednají s investorem
Termín: Z důvodů značného rozsahu investic není stanoven, průběžně
Zajistí: Starostové dotčených obcí ve spolupráci s KÚ OK
Financování: zanesení do územních plánů obcí z vlastních zdrojů, realizace ze zdrojů investora

C6. Informační zázemí mikroregionu

Aktivity, které budou navrhovány v rámci tohoto opatření, se prolínají a souvisí s většinou ostatních aktivit navrhovaných v rámci celé strategie mikroregionu Kosířsko. Dále je možné uvažovat o návaznosti na internetové stránky mikroregionu nebo vytvoření informačního a navigačního systému.

Internetové stránky obcí
Spolupracovat na tvorbě a rozšiřování webových stránek obcí, resp. mikroregionu. V rámci tohoto programu rozvoje mikroregionu Kosířsko je celá řada opatření a aktivit, které počítají s existencí těchto internetových stránek a nabízejí i alternativy jejich využití

Výstupy: Nové, pravidelně aktualizované webové stránky, fungující systém předávání informací, propojení odkazů na další stránky obcí, účast v celostátní soutěži internetových stránek obcí (mikroregionů)
Úkoly: Dohodnout systém předávání informací v rámci mikroregionu, pověřené osoby
Dohodnout základní asistenci jednotlivých obcí při tvorbě webových stránek
Zapracovat do stránky mikroregionu odkazy na jednotlivé obce
Termín: Průběžně rozšiřované a obnovované stránky
Zajistí: Koordinátor mikroregionu ve spolupráci s firmou provozující stránky
Financování: Obce mikroregionu, případně sponzoři

Veřejně přístupný internet
Záměrem obcí mikroregionu Kosířsko je vybudování (otevření) a provozování alespoň jedné veřejně přístupné internetové stanice pro veřejnost v každé obci. Je otázkou dalších možností zda se bude jednat o iniciovaní klasického komerčního projektu kdy obec pomůže podnikateli otevřít „internetovou kavárnu" nebo budou počítači s připojením na internet vybaveny veřejné knihovny.

Projekty obcí:

Všechny obce	**ZPRACOVÁNÍ WWW STRÁNEK A ŠKOLENÍ OBSLUHY DOTVOŘENÍ INF. SYSTÉMU MIKROREGIONU – II.etapa**		
Zahájena realizace	Zpracován projekt	Odhadované náklady	Termín realizace
		178 tis. Kč	2001

Drahanovice	**REKONSTRUKCE OBJEKTU PRO ZŘÍZENÍ KNIHOVNY SPOLU S INFORMAČNÍM CENTREM PRO VEŘEJNOST**		
Zahájena realizace	Zpracován projekt	Odhadované náklady	Termín realizace

Těšetice	INFORMAČNÍ CENTRUM, MULTIFUNKČNÍ INFORMAČNÍ SYSTÉM, TELEVIZNÍ KABELOVÝ ROZVOD		
Zahájena realizace	Zpracován projekt	Odhadované náklady	Termín realizace
Ano Připraveno pro rozšíření	Ano – částečně	2,5 mil. Kč	2002

C7. Vzhled obcí, architektonický řád, revitalizace sídliště

Zlepšit tvář obcí bude spočívat nejen v zamyšlení se nad nedostatky v neupravenosti společných prostor a budov ve vlastnictví obcí, ale i nad nemovitostmi v majetku každého občana mikroregionu. Významnou roli zde mohou sehrát obce v aktivní spolupráci s příslušným stavební úřadem.

Využívat nebo zavést funkci „obecního architekta"

Výstup: Zlepšení architektonického vzhledu obcí
Úkoly: Trvalou prezentací a propagací tradiční architektury a urbanismu působit na širokou veřejnost ve smyslu uvědomění si tradic regionu
Průběžně předkládat významnější záměry obcí ke konzultaci architektovi + estétovi, v exponovaných místech nechávat zpracovat ideové studie (návrhy)
Zajistit veřejnou prezentaci a diskusi (anketu) nad zpracovanými studiemi
Termín: trvale a průběžně
Zajistí: Starostové dotčených obcí
Financování: Z vlastních zdrojů obcí, příspěvky z Programu obnovy venkova

Využívat podpory z Programu obnovy venkova
Výstup: Vytvoření organizačních a ekonomických podmínek k podnícení a podpoře samospráv a obyvatel venkova k tomu, aby vlastními silami se snažili o harmonický rozvoj zdravého životního prostředí a udržení hodnot venkovské krajiny
Úkoly: sledovat výsledky POV pro následující rok, v dalších letech se orientovat na partnerské projekty obcí mikroregionu, nadále využívat dotační podporu pečovatelské činnosti POV. Menší obce mikroregionu využívat zvýhodnění pro obnovu vlastního obrazu obce, úpravu veřejných prostranství apod.
Termín: I.čtvrtletí následující let
Zajistí: Starostové dotčených obcí ve spolupráci poradcem-architektem a koordinátorem mikroregionu

Dopracovat a postupovat v souladu se zpracovanou územně plánovací dokumentací Aktivně vystupovat při roli účastníka územního řízení

Výstup: schválená územně plánovací dokumentace je kvalitním plánovacím nástrojem rozvoje obce, dokumentem pro rozhodování zastupitelstva obce a stavebního úřadu
Úkoly: ukončit proces pořízení a schválení územního plánu jednotlivých obcí, dodržovat lhůty aktualizace schválených územních plánů, tak, jak je stanoveno v usnesení ZO,
pro menší obce postačí rozvojový dokument do úrovně projednané urbanistické studie v rozsahu celého správního území
pro území s požadavkem přísnější regulace rozvoje území pořídit regulační plán
aktivně plnit roli : obec - orgán územního plánování
Termín: průběžně pořizovaní změn (aktualizace)
Zajistí: Starostové dotčených obcí ve spolupráci se svými pořizovateli a zpracovateli územních plánů
Financování: z rozpočtů obcí

Projekty obcí:

Lutín	HUMANIZACE PANELOVÉHO SÍDLIŠTĚ		
Zahájena realizace	Zpracován projekt	Odhadované náklady	Termín realizace
Ano – pracovní skupina	Ne	8 - 10 mil. Kč	2002 - 2010

Drahanovice	VÝSTVBA SÍTÍ ROZLASOVÉHO VEDENÍ A VEŘEJNÉHO OSVĚTLENÍ PODZEMNÍM VEDENÍM		
Zahájena realizace	Zpracován projekt	Odhadované náklady	Termín realizace

Těšetice	KOMPLEXNÍ ÚPRAVA VEŘEJNÝCH PROSTRANSTVÍ		
Zahájena realizace	Zpracován projekt	Odhadované náklady	Termín realizace
Ano	Zeleň		

Hněvotín	ÚPRAVA VEŘEJNÝCH PROSTRANSTVÍ		
Zahájena realizace	Zpracován projekt	Odhadované náklady	Termín realizace
Ano	Částečný		2001 - 2006

Ústín	ÚPRAVA VEŘEJNÝCH PROSTRANSTVÍ		
Zahájena realizace	Zpracován projekt	Odhadované náklady	Termín realizace
Ne	Ne		

C8. Rozvoj bydlení, příprava ploch pro bydlení

K naplnění tohoto cíle mohou být projektovány aktivity zabývající se rozvojem bydlení, modernizací bytů, rozvojem celkové infrastruktury spojené s bydlením a venkovem vůbec. Bydlení je základní urbanistickou funkcí, bez jejíhož rozvoje není možné trvale udržet život jednotlivých obcí. Všechny obce mikroregionu Kosířsko zaznamenávají výrazný zájem o bydlení, parcely i individuální výstavbu RD.

Podporovat, připravovat infrastrukturu pro výstavbu rodinných domků

Vytvoření, vymezení a příprava dostatku vhodných ploch pro bytovou výstavbu, aktualizace územně plánovací dokumentace obcí mikroregionu.

Výstup: Připravené plochy vhodné pro individuální výstavbu, změny ÚPD
Úkoly: Prověřit ÚPD v mikroregionu se zaměřením na plochy pro bydlení, nalezení možných rozporů, tyto řešit
Termín: Květen 2002
Zajistí: Starostové obcí mikroregionu
Financování: Obce s využitím dotačních titulů Ministerstva pro místní rozvoj ČR

Projekt nabídky výstavby rodinných a bytových domů v mikroregionu

Hlavním cílem je inventarizace všech pozemků vhodných a v územních plánech vymezených pro individuální výstavbu domů pro bydlení v obcích mikroregionu Kosířsko s podrobným popisem a grafickou dokumentací jejich geografické polohy, připojení na sítě, vlastnických vztahů, parametrů klimatu a životního prostředí, a také návaznosti na infrastrukturu dopravy, služeb a příležitostí pracovních a využití volného času. Tyto jednotné podklady budou k dispozici všem zájemcům o individuální výstavbu v mikroregionu, budou pravidelně aktualizovány a distribuovány.

Výstup: Brožura – aktuální, široce distribuována (realitní kanceláře, internet, místní tisk), obsahující výše zmíněné informace o příležitostech pro bydlení
Úkoly: Inventarizace, sumarizace údajů. Vydání brožury a následně její zveřejnění
Termín: Leden 2002
Zajistí: Koordinátor mikroregionu ve spolupráci se zástupci obcí
Financování: Obce mikroregionu

Spolupráce právnických osob a obcí při bytové výstavbě

Tato aktivita bude aktuální pokud se objeví nová reálná možnost státní podpory výstavby nájemních bytů ve vlastnictví obcí nebo právnických osob. Jedná se o projekt výstavby bytů s využitím financování z příslušných dotačních titulů. Realizace projektu bude mít část obecní, která bude směřovat k levnému bydlení sociálně slabších občanů a část, která bude realizována právnickou nebo fyzickou osobou za komerčním účelem.

Výstup: Maximálně využívat stávajících dotačních titulů, zejména MMR ČR, podpory ze státního programu podpory bydlení.
Spolupráce s místními stavebními firmami při výstavbě bytů, zejména v oblasti financování – společná výstavba bytů
Úkoly: Konzultace se stavebními firmami - pokud tyto zamýšlejí stavět v obcích mikroregionu bytu, mohou obce pomoci a zažádat o státní dotace
Termín: Průběžně
Zajistí: Starostové obcí mikroregionu iniciují jednání se stavebními firmami, případně realitními kancelářemi
Financování: Nevyžaduje zvláštní nároky na finanční prostředky

Burza bydlení

Jedná se o vytvoření mikroregionální až regionální burzy bydlení. Tento bod přesahuje hranice mikroregionu Kosířsko, přesto je možné jej iniciovat.

Výstup: Propojení existujících médií z této oblasti do jedné platformy v rámci webové stránky (mikroregionu, jednotlivých obcí, RARSM) otevřené obcím, realitním kancelářím, podnikatelům ve stavebnictví apod.
Úkoly: Dohodnout mezi obcemi a realitními kancelářemi v okrese, regionu pravidla a způsob provozování internetové burzy bydlení
Spustit zkušební provoz i-burzy bydlení
Termín: Zahájení (připojení) - leden 2002, provozování průběžně
Zajistí: Koordinátor mikroregionu
Financování: Obce mikroregionu, POV, návratnost investice je možná přes webovou stránku

Projekty obcí:

Drahanovice	**VYČLENĚNÍ ZÓNY PRO BYDLENÍ**		
Zahájena realizace	Zpracován projekt	Odhadované náklady	Termín realizace
Rozpracovaná urbanistická studie			2005

Drahanovice	OBJEKT CUKROVARU – bydlení, rekonstrukce bytů		
Zahájena realizace	Zpracován projekt	Odhadované náklady	Termín realizace
Jednáno se správcem konkursní podstaty, zastupitelstvo schválilo přijetí úvěru na koupi areálu			

Slatinice	BYDLENÍ – BYTOVÁ VÝSTAVBA OBCE, PARCELY PRO RD		
Zahájena realizace	Zpracován projekt	Odhadované náklady	Termín realizace
	Ano	50 mil. Kč	2002 – 2006

Těšetice	VÝSTAVBA RD, PŘÍPRAVA LOKALIT		
Zahájena realizace	Zpracován projekt	Odhadované náklady	Termín realizace
	Ano	5 mil. Kč	2003

Hněvotín	VÝSTAVBA RD – VYČLENĚNÍ ZÓNY /soukromé pozemky		
Zahájena realizace	Zpracován projekt	Odhadované náklady	Termín realizace

Slatinky	BYTOVÁ VÝSTAVBA		
Zahájena realizace	Zpracován projekt	Odhadované náklady	Termín realizace
Ano	Ano	1,2 mil. Kč	2004

D/ Životní prostředí

Trvale udržitelný rozvoj území je založený na vyváženém rozvoji sociálním, ekonomickém, kulturním a environmentálním, dále na minimalizaci negativních dopadů jak na krajinné ekosystémy, tak na životní prostředí obyvatelstva. Trvale udržitelný rozvoj území nám přinese nové pracovní příležitosti a zvýšení rentabilnosti hospodaření v území.

D1. Realizace územních systémů ekologické stability

Území mikroregionu je ovlivněno intenzivní zemědělskou produkcí, obnovení a doplnění přírodních biocenter a biokoridorů je záležitostí dlouhodobou, vyžadující nejen značné finační prostředky, ale také vyjasnění majetkových poměrů. Realizace ÚSES v území bude výsledkem kompromisu ekologů a zemědělců o udržení výměry zemědělské půdy jako národního bohatství.

TVORBA A PÉČE O KOSTRU EKOLOGICKÉ STABILITY

Kostra ekologické stability je soubor všech v krajině existujících stabilních ploch a ekosystémů. Skládá se z významných krajinných prvků, prvků ÚSES a zvláště chráněných částí přírody. Vzhledem k tomu, že území mikroregionu je tvořeno z velké části ornou půdou, nelze význam kostry ekologické stability podceňovat.

Výstup: územního systému ekologické stability- významné ozdravění krajiny, snížení eroze, povodňových rizik, znečištění povrchových vod, udržení rostlinných a živočišných druhů.

Úkoly: postupně budovat ÚSES v souladu s ÚPD - průběžně a podle aktuálních podmínek a možností obcí se připravit na základě zpracovaných generelů několik projektů ÚSES k realizaci. Vypracováním projektů pověřit externího specialistu (autorizovaný architekt pro ÚSES)

Termín: Z důvodů značného rozsahu investic a nutného majetkového vyjasnění se předpokládá realizace postupná a dlouhodobá

Zajistí: majitelé pozemků ve spolupráci s obcí, agenturou ochrany přírody a krajiny, referát ŽP OkÚ nebo v rámci KPÚ ve spolupráci s pozemkovým úřadem, obecní rozpočty

Financování: Z vlastních zdrojů vlastníka, rozpočty obcí, agentura ochrany přírody a krajiny MŽP (Program péče o krajinu) ,SFŽP, SAPARD, POV

D2. Ozelenění obcí, doplnění interakčních prvků a obnova zanedbaných parků

Obnova veřejné zeleně, výsadba alejí, případně skupin stromů podél polních cest, realizace menších remízků u křižovatek polních cest, péče o stávající výsadbu

Výstup: stabilizace ekologických funkcí celého území, využití zeleně jako protihlukové bariéry

Úkoly: provést inventarizaci zeleně ve správním území obcí, stanovit postup dosadby zeleně podél polních cest, členění polí mezemi v místech vytipovaných dle územně plánovací dokumentace, volit z druhů dřevin dle lokality, jen z geofondu místních populací, zpracovat studii výsadby zeleně v obcích mikroregionu Kosířsko
odborná údržba, osvěta a zapojení veřejnosti

Termín: inventarizace leden 2002,strategie březen 2002, realizace dále průběžně

Zajistí: obce ve spolupráci s majiteli pozemků, agenturou ochrany přírody a krajiny, referát ŽP OkÚ nebo v rámci KPÚ ve spolupráci s pozemkovým úřadem

Financování: rozpočty obcí, agentura ochrany přírody a krajiny, ministerstvo zemědělství, SAPARD, POV, z vlastních zdrojů vlastníka

Projekty obcí:

Lutín	**VÝSADBA ALEJÍ (dovysazení)**		
Zahájena realizace	Zpracován projekt	Odhadované náklady	Termín realizace
Průběžně	Ne	Do 5 tis. Kč / ročně	průběžně

Drahanovice	**RENOVACE A ZPŘÍSTUPNĚNÍ VKP – park v areálu cukrovaru**		
Zahájena realizace	Zpracován projekt	Odhadované náklady	Termín realizace

Těšetice	**V RÁMCI KOMPLEXNÍCH POZEMKOVÝCH ÚPRAV** **BIOCENTRUM VOJNICE** **ZELEŇ KOLEM ZD TĚŠETICE** **RYBNÍKY VOJNICE, RATAJE, ČIŠTĚNÍ TĚŠETICE**		
Zahájena realizace	Zpracován projekt	Odhadované náklady	Termín realizace
Ano - 1999	Ano – více projektů		2001 – 2005

Těšetice	ÚPRAVA VEŘEJNÉ ZELENĚ – Těšetice, Vojnice, Rataje		
Zahájena realizace	Zpracován projekt	Odhadované náklady	Termín realizace
Ano - 1999	Ano – více projektů		2001 – 2005

Hněvotín	OBNOVA VEŘEJNÉ ZELENĚ		
Zahájena realizace	Zpracován projekt	Odhadované náklady	Termín realizace
		50 – 100 tis. Kč / rok	

Slatinky	OBNOVA VEŘEJNÉ ZELENĚ		
Zahájena realizace	Zpracován projekt	Odhadované náklady	Termín realizace
Ano	Ne	50 tis. Kč / ročně	Průběžně

Luběnice	OBNOVA ALEJE směrem na Slatinice		
Zahájena realizace	Zpracován projekt	Odhadované náklady	Termín realizace

D3. Vodní ekosystémy

Revitalizace vodních toků a vodních ploch

Vodní toky v krajině by měly být zahrnuty do ÚSES a je jim tedy poskytována určitá ochrana a péče. K podpoře infiltrační funkce vodních toků je v první řadě nutné nepřipustit jejich napřimování a opevňování jejich koryt ve volné krajině. Tam, kde k tomu došlo, bude nutná náprava. Ta bude spočívat v revitalizačních zásazích, rozšiřování koryt a břehových partií, likvidaci opevnění dna. Obnova a budování malých vodních nádrží přispívá ke stabilitě v krajině, umožňuje existenci mnoha přírodních společenstev.

Výstup: Obnova a čištění rybníků, potoků a hrází, mokřadů
Úkoly: zpracování revitalizační studie a projektů pro úpravu stávajících vodních ploch a obnovu zaniklých, zajistit ochranu a uchování mokřadních ekosystémů, doplnit ochranné zóny podél toků, přehodnotit meliorační zásahy, zachování a podpora dynamického charakteru vodních toků
Navrhnout konkrétní lokalitu k revitalizaci říční sítě a obnově vodních ploch
Termín: 2002-3
Zajistí: starostové obcí ve spolupráci s koordinátorem mikroregionu a odbornou poradenskou firmou
Financování: MŽP-Program revitalizace říčních ekosystémů, Program péče o krajinu, rozpočty obcí, agentura ochrany přírody a krajiny, SAPARD, POV

Doplnění kvalitních břehových porostů podél vodních toků

Výstup: doplnění zeleně na tocích a malých přítocích,
Úkoly: provést v rámci inventarizace zeleně ve správním území obcí, stanovit postup dosadby zeleně v místech vytipovaných dle územně plánovací dokumentace
Termín: průběžně
Zajistí: obce, majitelé pozemků ve spolupráci s obcí, agenturou ochrany přírody a krajiny, referát ŽP
Financování: MŽP-Program revitalizace říčních ekosystémů, Program péče o krajinu, , rozpočty obcí, agentura ochrany přírody a krajiny, SAPARD, POV, z vlastních zdrojů vlastníka

Projekty obcí:

Drahanovice	**REKONSTRUKCE STAVEBNÍ ČÁSTI RYBNÍKA, odbahnění a úprava okolí**		
Zahájena realizace	Zpracován projekt	Odhadované náklady	Termín realizace

Drahanovice	**REVITALIZACE VODNÍHO TOKU v obytné části Drahanovic**		
Zahájena realizace	Zpracován projekt	Odhadované náklady	Termín realizace

Slatinice	**VYBUDOVÁNÍ NOVÉHO RYBNÍKA**		
Zahájena realizace	Zpracován projekt	Odhadované náklady	Termín realizace
	Ano	1,8 mil. Kč	2002 – 2003

Těšetice	**ČIŠTĚNÍ POTOKŮ – BLATA, ŠUMICE**		
Zahájena realizace	Zpracován projekt	Odhadované náklady	Termín realizace

Těšetice	**ODBAHNĚNÍ RYBNÍKA A ÚPRAVA OKOLÍ**		
Zahájena realizace	Zpracován projekt	Odhadované náklady	Termín realizace

Luběnice	**REVITALIZACE VODNÍHO TOKU**		
Zahájena realizace	Zpracován projekt	Odhadované náklady	Termín realizace
		750 tis. Kč	2003 – 2004

Luběnice	**ZŘÍZENÍ MALÉ VODNÍ PLOCHY A REMÍZKŮ**		
Zahájena realizace	Zpracován projekt	Odhadované náklady	Termín realizace
	Záměr	1 mil. Kč	2002 - 2003

Slatinky	**ČIŠTĚNÍ POTOKA**		
Zahájena realizace	Zpracován projekt	Odhadované náklady	Termín realizace
Ano	Ne	100 tis. Kč	2003

D4. Příprava komplexních pozemkových úprav

V letech 1996 –2000 byly v mikroregionu Kosířsko zpracovány pouze komplexní pozemkové úpravy katastrálních území Těšetice a Vojnice. Následovat by měly žádosti vlastníků půdy jednotlivých k.ú. podané na Pozemkový úřad v Olomouci (v součtu velikosti půdní výměry nad 50% k.ú., která je nezbytná dle zákona o realizaci KPÚ).

Výstup: vyjasnění majetkových poměrů na katastru, zahájení další pozemkové úpravy v mikroregionu, identifikace hranic v terénu, zajištění přístupu na pozemky

Úkoly: využití programu obnovy venkova pro vyjasnění majetkových poměru ve vlastnictví mikroregionu, iniciativní přístup vedení obcí k získání vlastníků půdy pro zahájení komplexních pozemkových úprav, jednání pověřeného zástupce mikroregionu s pozemkovým úřadem, podání souhrnné žádosti vlastníků půdy

Termín: 2002 a dále

Zajistí: vedení obcí, dominantní vlastníci zemědělské půdy v jednotlivých katastrálních územích, majitelé pozemků

Financování: zdroje pozemkového úřadu , program SAPARD v opatření 1.4, POV

D5. Environmentální koncepce obcí, ekologická výchova

Koncepční ochrana životního prostředí vede k vytváření a postupné realizaci ucelených koncepcí obcí, mikroregionů i krajů. Tyto koncepce mohou využívat místní znalosti území i problematiky a za účasti nejširší veřejnosti trvale pečovat o životní prostředí.

Komunikace s místními obyvateli a návštěvníky mikroregionu
Nový způsob komunikace s veřejností je základním předpokladem pro pochopení přírody širokou veřejností, pozitivní komunikace podporuje atmosféru uvědomělého respektování pravidel na základě pocitu sounáležitosti, vytváření prostředí důvěry a spolupráce a vyústění v pocit hrdosti místních obyvatel na svoje území.

Výstup: nový způsob komunikace s veřejností, vytváření prostředí důvěry a spolupráce, hledání partnerství a kompromisu

Úkoly: zpřístupnit obyvatelstvu i návštěvníkům cíle a poslání území, systematicky rozvíjet vzdělání a osvětu, hledat možné kompromisy při řešení konfliktů, trvale uplatňovat pozitivní přístup k návštěvníkům území jako nositelům finančních prostředků přispívajících významně k zajišťování obživy místních obyvatel, vzbudit zájem o území
Zajistit kvalitní provoz informačního střediska
Pečovat o turistické stezky, vytvořit nové a pečovat o stávající naučné stezky,
Zadat vypracování seznamu vybavení nutného pro provoz informačního střediska

Termín: průběžně

Zajistí: obec ve spolupráci s iniciativními spolky

Financování: rozpočty obcí, POV, vybudování a vybavení informačního střediska z programu SAPARD

SEZNAM ZKRATEK

CDV	Centrum dopravního výzkumu
CR	Cestovní ruch
ČCCR	Česká centrála cestovního ruchu
ČSÚ	Český statistický úřad
ČOV	Čistírna odpadních vod
DPS	Dům s pečovatelskou službou
EU	Evropská unie
IDOS	Integrovaný dopravní systém
KD	Kulturní dům
KPÚ	Komplexní pozemkové úpravy
KÚ OK	Krajský úřad Olomouckého kraje
MMR	Ministerstvo pro místní rozvoj
MPSV	Ministerstvo práce a sociálních věcí
MZE	Ministerstvo zemědělství
MSP	Malé a střední podniky
MŠ, ZŠ	Mateřská, základní škola
MŽP	Ministerstvo životního prostředí
NUTS	Územní statistická jednotka pro potřeby regionální politiky Evropské unie
OÚ	Obecní úřad
OHK	Okresní hospodářská komora
OkÚ	Okresní úřad
PC	Osobní počítač
PHARE	Obecně programy Evropské unie určené kandidátským zemím
POV	Program obnovy venkova
RARSM	Regionální agentura pro rozvoj Střední Moravy
RPIC / PIC	Regionální poradenské informační centrum
RD	Rodinné domy
RŽP	Referát životního prostředí
SAPARD	Zvláštní předvstupní program pro zemědělství a rozvoj venkova Evropské unie
SFŽP	Státní fond životního prostředí
SOU	Střední odborné učiliště
SÚS	Správa a údržba silnic
SWOT	Analýza silných a slabých stránek, příležitostí a ohrožení
ŠÚ	Školský úřad
TIC	Turistické informační centrum
ÚP	Úřad práce
ÚPD	Územně plánovací dokumentace
ÚSES	Územní systém ekologické stability
VKP	Významný krajinný prvek
VT	Výpočetní technika
VÚSC	Vyšší územně samosprávný celek - kraj
ZD	Zemědělské družstvo
ZO	Zastupitelstvo obce
ZPS	Změněná pracovní schopnost
ŽP	Životní prostředí

OSNOVY PROJEKTŮ

pro opatření 2.1 programu SAPARD

1. Název projektu: **OBNOVA KRAJINY**
2. Název podrojektů : **OBNOVA VEŘEJNÉ ZELENĚ**
   OBNOVA RYBNÍKA
   VÝSADBA ALEJÍ
   REVITALIZACE VODNÍHO TOKU

3. **Lokalizace projektu**
   2.1 mikroregion Kosířsko
   2.2 obec Slatinky (Slatinice, Lutín, Luběnice....)
   2.3. okres Olomouc
   2.4. kraj Olomoucký
   2.5. region NUTS II Střední Morava

Mikroregion Kosířsko

	Obec	Počet obyvatel
1	Lutín	3249
2	Drahanovice	1717
3	Slatinice	1396
4	Těšetice	1223
5	Hněvotín	1126
6	Luběnice	414
7	Üstín	340
8	Slatinky	419

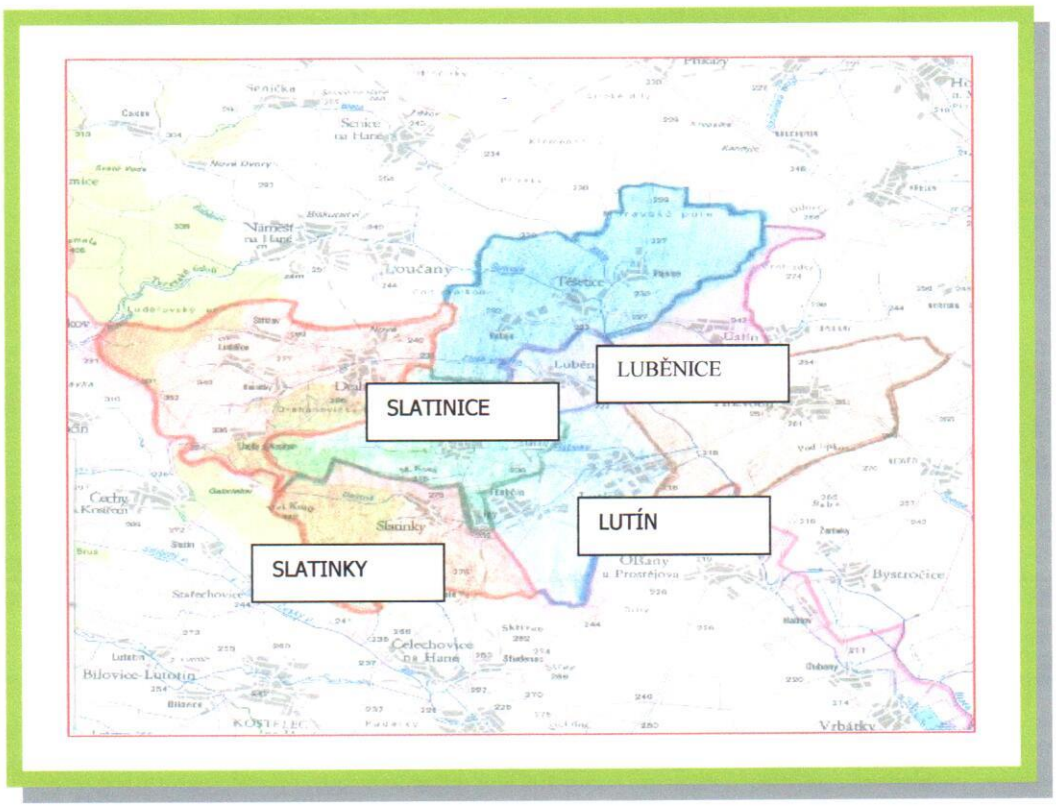

3. **Předkladatel projektu (žadatel),** pověřená mikroregionem

Předkladatelem projektu je **obec .....**, která byla pověřena Sdružením obcí Mikroregionu Kosířsko, *založeného podle zákona č. 40/1964 Sb. občanského zákoníku, ve znění pozdějších předpisů a §20a zákona č.367/1990 Sb.*, podáním žádosti o realizaci poradenské pomoci na předložený projekt.

3.1. Identifikace předkladatele projektu

3.1.1	název předkladatele projektu	**obec Lutín**
3.1.2	adresa předkladatele	**783 49 Lutín**
3.1.3	právní statut	právnická osoba
3.1.4	IČO	.....

3.2 Přehled všech partnerů projektu obce mikroregionu Kosířsko, RARSM Olomouc

3.3 Manažer projektu : starosta obce

4. Cíle projektu

4.1. Všeobecný/širší cíl projektu

- soulad projektu s cíli opatření 2.1 programu SAPARD

Projekt naplňuje opatření 2.1 z Plánu rozvoje zemědělství a venkova ČR na období 2000-2006, které je mimo jiné zaměřeno i na přípravu a realizaci rozvojových strategií nejen mikroregionů, ale i projektů jednotlivých obcí. Projekt v souladu s opatřením 2.1 a obnova a rozvoj vesnic a je zaměřen na estetizací obce a krajiny s cílem humanizace životních podmínek

- soulad projektu s rozvojovou strategií mikroregionu

Obec ..... je součástí mikroregionu, který má zpracovanou rozvojovou strategii. Předložený projekt je tedy v souladu s prioritními osami naší strategie.

4.2. Specifické cíle projektu (účel projektu)

Podrobněji bude tato kapitola dopracována pro konkrétní záměr.

5. Popis projektu

5.1. Výchozí situace a zdůvodnění projektu

Vysoký podíl orné půdy v ČR neodpovídá struktuře zemědělské výroby a není rovněž vhodný z hlediska životního prostředí. *Zdůvodnění pro každý specifcký záměr obce.*

5. 2. Jednotlivé aktivity projektu

dle jednotlivých záměrů.

Přijatelnými náklady jsou: obnova nebo nová úprava návsi, obnova nebo nové zřízení parku, nákup a výsadba dřevin, obnova a čištění rabníka, obnova a čištění řeky, obnova a čištění břehů a hrází, odtranění živelné skládky

5. 3. Výsledky projektu a dopady projektu

Podrobněji bude tato kapitola dopracována pro konkrétní akci

6. Časový harmonogram projektu

Projekt jako jednaetapový, podrobnější postup příprav bude stanoven u akcí nad 10 tis.EUR po výběrové řízení na dodavatele akce.

Tabulka: Časový harmonogram projektu

Etapy/fáze projektu*	**I 02**	**II 02**	**III 02**	**IV 02**	**I 03**	**II 03**	**III 03**	**IV 03**	**I 04**	**II 04**	**III 04**	**IV 04**	**I 05**	**II 05**	**III 05**	**IV 05**
Výsadba veřejné zeleně, výsadba alejí																
obnova rybníka																

** Uveďte, prosím, jednotlivé aktivity projektu.*
Celková délka realizace projektu činí max. 3 roky.

7. Rozpočet projektu

Přehled o celkovém rozpočtu projektu a jednotlivých zdrojích financování.

Tabulka: Rozpočet projektu *

Rozpočtové položky (aktivity)	Veřejné zdroje						Ostatní zdroje				Celkem
	EU		Státní rozpočet		Celkem		regionální/ místní		ostatní		
	mil.Kč	%	mil.Kč	%	mil.Kč	%	mil.K	%	mil.Kč	%	mil.Kč
Výsadba veřejné zeleně, výsadba alejí, (obnova rybníka)		75		5		80		20		-	
celkem		**75**		**5**		**80**		**20**		**-**	

8. Rovné příležitosti

Po ukončení realizace projektu vznikne celkem ..... nových (sezónních) pracovních míst:

9. Posouzení vlivu projektu na ŽP

Projekt bude mít kladný vliv na životní prostředí.
Posouzení vlivu stavby na ŽP (EIA) bude doloženo v souladu s podmínkami stanovenými v programuu SAPARD.

10. Ekonomické a finanční vyhodnocení projektu – souhrnné výsledky

10.1 Souhrnný výsledek analýzy nákladů a výnosů *dopracovány pro konkrétní projekt*

10.2 Studie proveditelnosti (hlavní výstupy) *–u projektů nad 5mil.Kč*

10.3 Ekonomická životaschopnost a udržitelnost projektu

10.4 Propagace a publicita projektu

Propagace a publicita projektu bude zajištěna v obecním zpravodaji, ve kterém budou občané informování o přípravách pojektu, zajištění finančního krytí a postupu stavby. Dále bude informace o spolufincování ze zdrojů EU umístěma na www.stránky mikroreginu.Na centrálním místě při vstupu do objektu bude umístěn nápis „Projekt je spolufinancován Evropskou unií ".

11. Předpoklady a možná rizika realizace projektu

V současné době probíhá..... projektová dokumentace je zpracována pro úroveň....., realizace je připravena k zahájení na .....

PŘÍLOHY pro podání v rámci programu SAPARD budou tvořit zejména :
Strategie rozvoje venkovského mikroregionu
Tabulka logického rámce *pro konkrétní projekt*
Podrobný rozpočet projektu *pro konkrétní projekt*
Stanovisko/posouzení projektu z hlediska jeho vlivu na ŽP
Posouzení vlivu stavby na ŽP (EIA) bude doloženo v souladu s podminkami stanovenými v programuu SAPARD.
Analýza nákladů a výnosů *pro konkrétní projekt*
Studie proveditelnosti *pro konkrétní projekt nad 5 mil.Kč*
Technická dokumentace k projektu
Investiční záměr
Pověření obce k podání žádosti za mikroregion (zápis nebo souhlas)
Další přílohy
Pravomocné územní rozhodnutí
stavební povolení (může být doloženo později)
zakládací listina mikroregionu

OSNOVA PROJEKTU
PRO OPATŘENÍ 2.1 PROGRAMU SAPARD

Název projektu: **VYTVOŘENÍ PODMÍNEK PRO ZDRAVÝ ŽIVOTNÍ STYL A ZDRAVOU VÝŽIVU**
Název podprojektu: **Školící a přednáškové zařízení v Těšeticích**

1. **Název projektu : Školící a přednáškové zařízení v Těšeticích**
2. **Lokalizace projektu**

Název:

2.1. mikroregion KOSÍŘSKO
2.2. obec Těšetice
2.3. okres Olomouc
2.4. kraj Olomoucký
2.5. region NUTS II – Střední Morava

obce mikroregionu :

	Obec	Počet obyvatel
1	Lutín	3249
2	Drahanovice	1717
3	Slatinice	1396
4	Těšetice	1223
5	Hněvotín	1126
6	Luběnice	414
7	Üstín	340
8	Slatinky	419

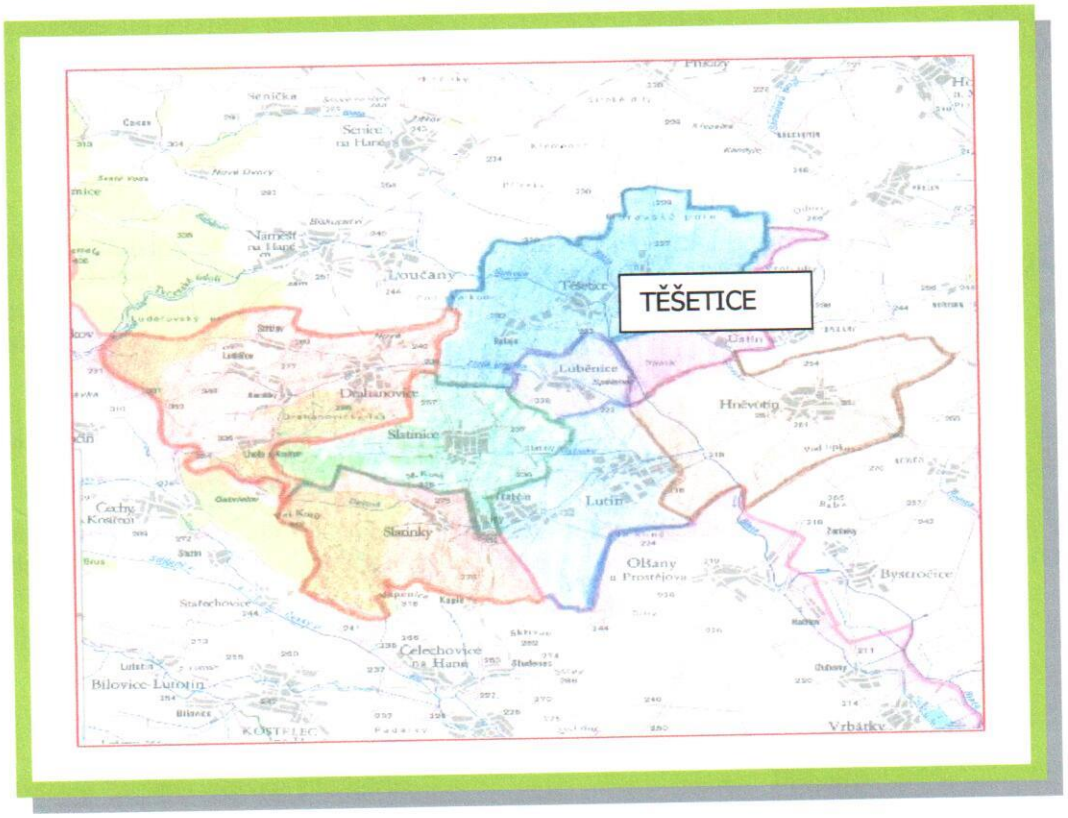

3. **Předkladatel projektu:** Obec Těšetice, pověřená mikroregionem Kosířsko

3.1. Identifikace předkladatele projektu

3.1.1 Obec Těšetice
3.1.2 Těšetice čp. 75, 783 46
3.1.3 obec – právnická osoba
3.1.4 IČO 00299545

3.2. Přehled všech partnerů projektu : obce mikroregionu Kosířsko, RARSM Olomouc

3.3. Manažer projektu : Hana Rozsypalová, starostka obce Těšetice

4. Cíle projektu

4.1. Všeobecný/širší cíl projektu

- Podprojekt je v souladu s cíli opatření 2.1 a) programu SAPARD – stavební obnova budovy
- Podprojekt je založen na místní a regionální strategii a prioritách

Řešení je v souladu se schváleným územním plánem obce Těšetice a strategickým rozvojem mikroregionu Kosířsko a okresu. Projekt naplňuje principy trvalé udržitelnosti rozvoje venkovských oblastí a je v souladu se schválenou Strategií rozvoje mikroregionu Kosířsko a řeší významné priority rozvoje území – rozvoj zdravého životního stylu, zdravé výživy. Projekt je v souladu s Programem rozvoje venkova a zemědělství na období 2000 – 2006, **Priority 2** – "Trvale udržitelný rozvoj venkovských oblastí", **opatření 2.1**. Obnova a rozvoj vesnic a venkovské infrastruktury, **opatření 2.1.b)**–Rozvoj venkovské infrastruktury.

4.2. Specifické cíle projektu (účel projektu)

Nutnost zřídit školící a přednáškové zařízení vyplynulo při projednávání záměru uskutečnění „Projektu podpory zdraví a zdravého životního stylu „mikroregionu Kosířsko". Vzhledem k tomu, že jsme rozhodnuti kladně ovlivnit stravovací a pohybové aktivity dětí i jejich rodičů, je nutné mít zázemí pro připravované proškolování a předávání zkušeností. Rekonstrukce školní stravovny se jeví jako nejekonomičtější a nejideálnější varianta.

5. Popis projektu

5.1. Výchozí situace a zdůvodnění projektu

Obce mikroregionu připravují „Projekt podpory zdraví". Projekt je plánován jako dlouhodobý a je především zaměřen na zvýšení pohybové zátěže a ozdravění výživy dětí mateřských a základních škol. V současné době nejsou nikde v mikroregionu potřebné prostory se zázemím. Školní kuchyně bude zabezpečovat možnosti přípravy jídel racionální výživy bez velkých omezení. V rámci projektu budou probíhat opakovaná proškolování také personálu školních stravoven, příprava receptářů osvědčených jídel racionální výživy...

5. 2. Jednotlivé aktivity projektu

V budově budou provedeny opravy stavebních konstrukcí školní jídelny a kuchyně, bude provedena rekonstrukce sociálního zázemí, proveden bezbariérový přístup. Celý objekt bude zateplen, vyměněny okna a dveře, budova bude překryta sedlovou konstrukcí. Školící zařízení bude vybaveno nábytkem a potřebnou školící technikou.

5. 3. Výsledky projektu

Podrobněji je dopracováváno v rámci technické pomoci.

5. 4. Dopady projektu

Předpokládáme zlepšení zdravotního stavu občanů mikroregionu a tím snížení nemocnosti, což bude mít kladný dopad na děti i pracující rodiče, kteří nebudou pro časté nemoci neschopni docházky do školy či zaměstnání.

6. Časový harmonogram projektu

Tabulka: Časový harmonogram projektu

Etapy/fáze projektu*	I 02	II 02	III 02	IV 02	I 03	II 03	III 03	IV 03	I 04	II 04	III 04	IV 04	I 05	II 05	III 05	IV 05
Rekonstrukce a vybavení																

7. Rozpočet projektu

Tabulka: Rozpočet projektu *

Rozpočtové položky (aktivity)	Veřejné zdroje						Ostatní zdroje				Celkem Kč
	EU		Státní rozpočet		Celkem		regionální/ místní		ostatní		
	Kč	%	Kč	%	Kč	%	Kč	%	Kč	%	
Technologie	-	-	0,210	6,3	0,210	6,3	0,140	4,0	-	-	0,350
Stavební úpravy	2,490	75	0,490	14,7	2,980	89,7	-	-	-	-	2,980
Celkem	**2,490**	**75**	**0,700**	**21,0**	**3,190**	**96,0**	**0,140**	**4,0**	**-**	**-**	**3,330**

8. Rovné příležitosti

Je dopracováváno v rámci technické pomoci.

9. Posouzení vlivu projektu na ŽP

Projekt nebude mít negativní dopad na životní prostředí.

10. Ekonomické a finanční vyhodnocení projektu – souhrnné výsledky

10.1 Souhrnný výsledek analýzy nákladů a výnosů *(Příloha č. 5)*

10.2 Studie proveditelnosti (hlavní výstupy) *jen pro projekty nad 5 mil.Kč*

10.3 Ekonomická životaschopnost a udržitelnost projektu

Je dopracováváno v rámci technické pomoci.

10.4 Propagace a publicita projektu

Propagace a publicita projektu bude zajišťována v obecních zpravodajích obcí mikroregionu Kosířsko. Obyvatelé obce Těšetice budou také informováni na obecním infokanále. O projektu a všech akcích budou aktuální zprávy zveřejňovány na webových stránkách mikroregionu Kosířsko, kde bude také trvale uváděna informace o spolufinancování ze zdrojů EU. U hlavního vchodu školícího a přednáškového zařízení v Těšeticích bude trvale umístěna informace o spolufinancování akce Evropskou unií.

11. Předpoklady a možná rizika realizace projektu

Je dopracováváno v rámci technické pomoci v programu TEST 2.

OSNOVA PROJEKTU

pro opatření 2.1 programu SAPARD

1. Název projektu: **REKONSTRUKCE OBJEKTU CUKROVARU PRO VÍCEÚČELOVÝ OBECNÍ DŮM**
2. **Lokalizace projektu**
   - 2.1 mikroregion Kosířsko
   - 2.2 obec Drahanovice
   - 2.3. okres Olomouc
   - 2.4. kraj Olomoucký
   - 2.5. region NUTS II Střední Morava

Mikroregion Kosířsko

	Obec	Počet obyvatel
1	Lutín	3249
2	Drahanovice	1717
3	Slatinice	1396
4	Těšetice	1223
5	Hněvotín	1126
6	Luběnice	414
7	Ústín	340
8	Slatinky	419

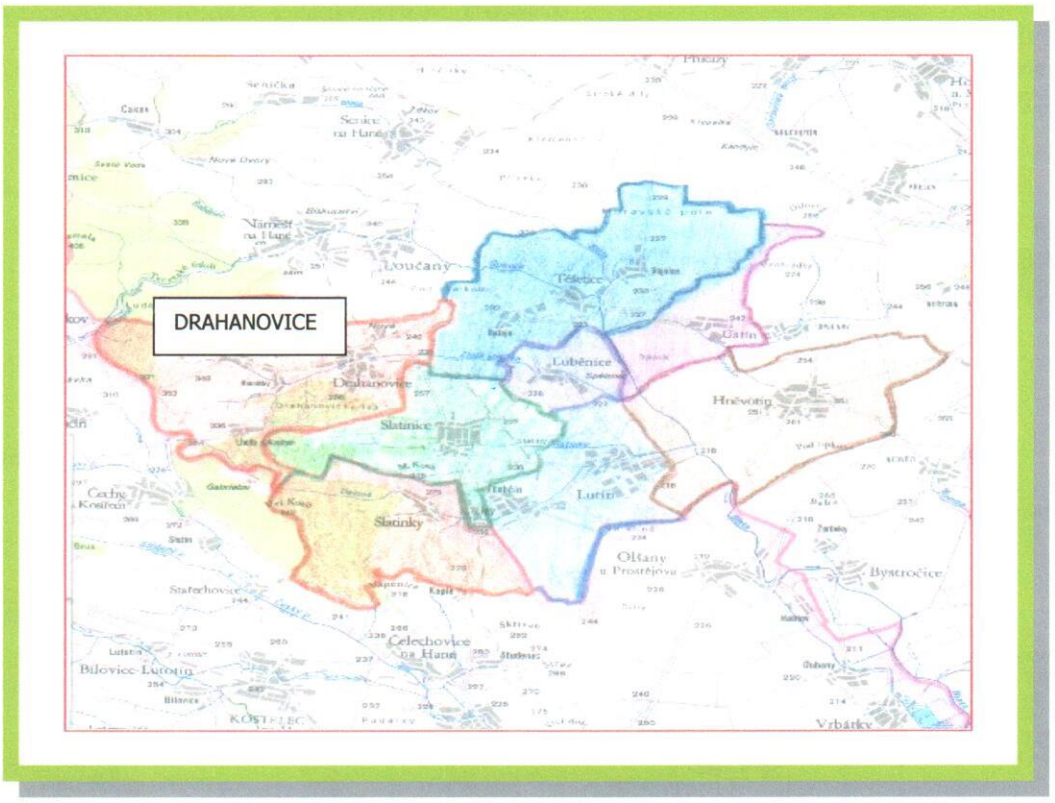

3. **Předkladatel projektu (žadatel),** pověřená mikroregionem

Předkladatelem projektu je **obec Drahanovice**, která byla pověřena Sdružením obcí Mikroregionu Kosířsko, *založeného podle zákona č. 40/1964 Sb. občanského zákoníku, ve znění pozdějších předpisů a §20a zákona č.367/1990 Sb.*, podáním žádosti o realizaci poradenské pomoci na předložený projekt.

3.1. Identifikace předkladatele projektu

3.1.1	název předkladatele projektu	**obec Drahanovice**
3.1.2	adresa předkladatele	**783 44 Drahanovice**
3.1.3	právní statut	obec
3.1.4	IČO	.....

3.2 Přehled všech partnerů projektu obce mikroregionu Kosířsko, RARSM Olomouc

3.4 Manažer projektu : starostka obce

4. **Cíle projektu**

4.1. Všeobecný/širší cíl projektu

- soulad projektu s cíli opatření 2.1 programu SAPARD

Projekt naplňuje opatření 2.1 z Plánu rozvoje zemědělství a venkova ČR na období 2000-2006, které je mimo jiné zaměřeno i na přípravu a realizaci rozvojových strategií nejen mikroregionů, ale i projektů jednotlivých obcí. Stav občanského vybavení na venkově je často neutěšený. V obci chybí vhodné prostory pro ....., nevyhovující je umístění obecní knihovny..... Obyvatelé obce nemají umožněn přístup k informačním prostředkům jako je internet, chybí prostory pro *společné setkávání občanů, pořádání besed a seminářů, nejsou podmínky k oživování venkovských tradic.* Realizací projektu se naplní zatím jen představy našich obyvatel o lepší kvalitě života na venkově. Projekt přispěje ke vzniku nových pracovních příležitostí a tak částečně snížení vylidňování venkova.

- soulad projektu s rozvojovou strategií mikroregionu (Příloha č. 1)

Obec Drahanovice je součástí mikroregionu, který má zpracovanou rozvojovou strategii. Předložený projekt je tedy v souladu s prioritními osami naší strategie.

4.2. Specifické cíle projektu (účel projektu)

Podrobněji bude tato kapitola dopracována pro konkrétní záměr.

5. **Popis projektu**

5.1. Výchozí situace a zdůvodnění projektu

Současné prostory obecního úřadu již zdaleka neodpovídají současným potřebám pro moderní řízení obce. Obec nedisponuje vhodným *sálem ..... Nezbytností se jeví vytvoření podmínek pro .....* Současná obecní knihovna nemá požadovanou kapacitu, veřejnosti chybí přístupná internetová stanice. .....

5. 2. Jednotlivé aktivity projektu

Rekonstrukce oblektu pro víceúčelový obecní dům bude polyfunkční stavbou s konceptem hmotového řešení přináležícím jednotlivým funkcím. Mezi jednotlivé funkční úseky patří : *nová radnice, knihovna ,nové byty, které vzniknou rekonstrukcí nebytových prostorů, ordinace dětského a obvodního lékaře se samostatnou čekárnou a sesternou,* .....

5. 3. Výsledky projektu a dopady projektu

Podrobněji bude tato kapitola dopracována pro konkrétní akci

6. **Časový harmonogram projektu**

Projekt jako jednaetapový, podrobnější postup výstavby bude stanoven po výběrové řízení na dodavatele stavby.

Tabulka: Časový harmonogram projektu

Etapy/fáze projektu*	**I 02**	**II 02**	**III 02**	**IV 02**	**I 03**	**II 03**	**III 03**	**IV 03**	**I 04**	**II 04**	**III 04**	**IV 04**	**I 05**	**II 05**	**III 05**	**IV 05**
výstavba víceúčelového obecního domu																

** Uveďte, prosím, jednotlivé aktivity projektu.*
Celková délka realizace projektu činí max. 3 roky.

7. **Rozpočet projektu**

Přehled o celkovém rozpočtu projektu a jednotlivých zdrojích financování.

Tabulka: Rozpočet projektu *

	Veřejné zdroje						**Ostatní zdroje**				**Celkem**
Rozpočtové položky (aktivity)	**EU**		**Státní rozpočet**		**Celkem**		**regionální/ místní**		**ostatní**		
	mil.Kč	**%**	**mil.Kč**	**%**	**mil.Kč**	**%**	**mil.Kč**	**%**	**mil.Kč**	**%**	**mil.Kč**
Víceúčelový obecní dům											
Celkem											

8. Rovné příležitosti

Po ukončení realizace projektu vznikne celkem ..... nových pracovních míst:

Pracovnice knihovny a informačního střediska	*1 NPM*
Správce objektu,údržba	*1 NPM*
Dětský lékař, obvodní lékař(polov.úvazky)	*1 NPM*
Zdrav.sestry (polov.úvazky)	*1 NPM*

Nově vzniklá pracovní místa (NPM) nabídnou rovné pracovní příležitosti pro nejen pro ženy, ale také pro mladé lidi.

9. Posouzení vlivu projektu na ŽP

Projekt nebude mít negativní vliv na životní prostředí. Stanovisko orgánu ochrany ŽP bylo vydáno v rámci stavebního řízení. V konečném důsledku se očekává pozitivní dopad na životní prostředí úpravou ploch kolem stavby, novou výsadbou zeleně, zatravněním ploch.
Posouzení vlivu stavby na ŽP (EIA) bude doloženo v souladu s podmínkami stanovenými v programuu SAPARD.

10. Ekonomické a finanční vyhodnocení projektu – souhrnné výsledky

10.1 Souhrnný výsledek analýzy nákladů a výnosů *dopracovaný pro konkrétní projekt*

10.2 Studie proveditelnosti (hlavní výstupy) *–u projektů nad 5mil.Kč*

10.3 Ekonomická životaschopnost a udržitelnost projektu

10.4 Propagace a publicita projektu

Propagace a publicita projektu bude zajištěna v obecním zpravodaji, ve kterém budou občané informování o přípravách pojektu, zajištění finančního krytí a postupu stavby. Dále bude informace o spolufincování ze zdrojů EU umístěma na www.stránky mikroreginu.Na centrálním místě při vstupu do objektu bude umístěn nápis „Projekt je spolufinancován Evropskou unií ".

11. Předpoklady a možná rizika realizace projektu

V současné době probíhá..... jeho realizaci je připravena zahájit na .....

PŘÍLOHY pro podání v rámci programu SAPARD budou tvořit zejména :
Strategie rozvoje venkovského mikroregionu
Tabulka logického rámce *pro konkrétní projekt*
Podrobný rozpočet projektu *pro konkrétní projekt*
Stanovisko/posouzení projektu z hlediska jeho vlivu na ŽP
Posouzení vlivu stavby na ŽP (EIA) bude doloženo v souladu s podminkami stanovenými v programuu SAPARD.
Analýza nákladů a výnosů *pro konkrétní projekt*
Studie proveditelnosti *pro konkrétní projekt nad 5 mil.Kč*
Technická dokumentace k projektu
Investiční záměr
Pověření obce k podání žádosti za mikroregion (zápis nebo souhlas)
Další přílohy
Pravomocné územní rozhodnutí
stavební povolení (může být doloženo později)
zakládací listina mikroregionu
usnesení ZO o schválení přípravy projektu